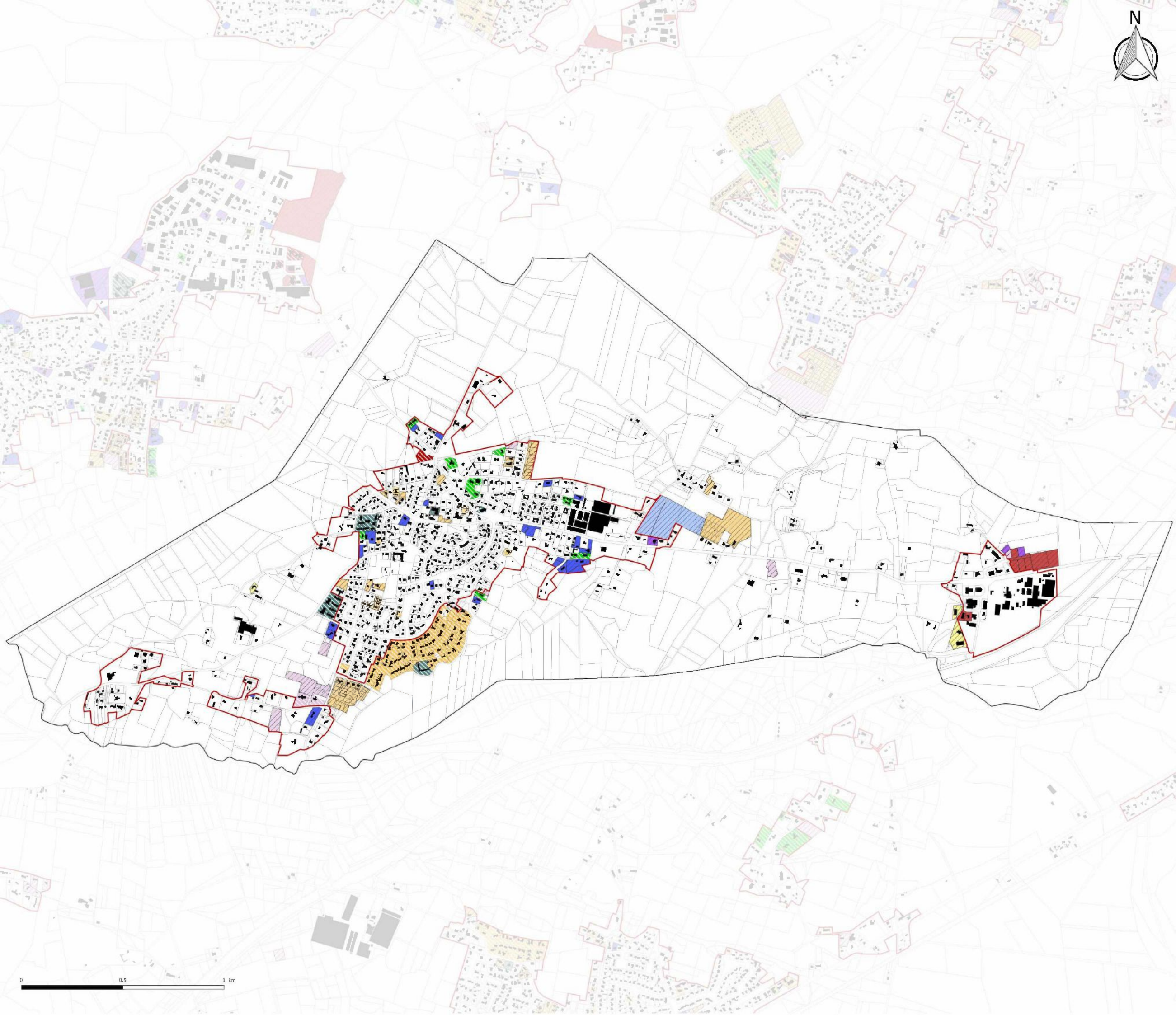


1.5.1

Annexes au RAPPORT DE PRÉSENTATION
– LIVRE 1

**ANALYSE DE LA
CONSOMMATION PAR
TYPOLOGIE ET PÉRIODE**




Eléments de contexte

- Bâti
- Parcelles
- Enveloppe urbaine de 2005

Destination de la consommation foncière

- Consommation foncière de 2006 à 2011**
- Autres équipements
 - Bâtiment d'activité agricole
 - Bâtiments d'activité artisanale ou industrielle
 - Ensembles collectifs
 - Habitat diffus
 - Secteur résidentiel individuel de faible densité
 - Secteur résidentiel individuel moyennement dense
- Consommation foncière de 2012 à 2018**
- Autres équipements
 - Bâtiment d'activité agricole
 - Bâtiments commerciaux
 - Bâtiments d'activité artisanale ou industrielle
 - Ensembles collectifs
 - Habitat diffus
 - Secteur résidentiel individuel de faible densité
 - Secteur résidentiel individuel moyennement dense



ANGRESSE

Département des Landes

PLAN LOCAL D'URBANISME intercommunal

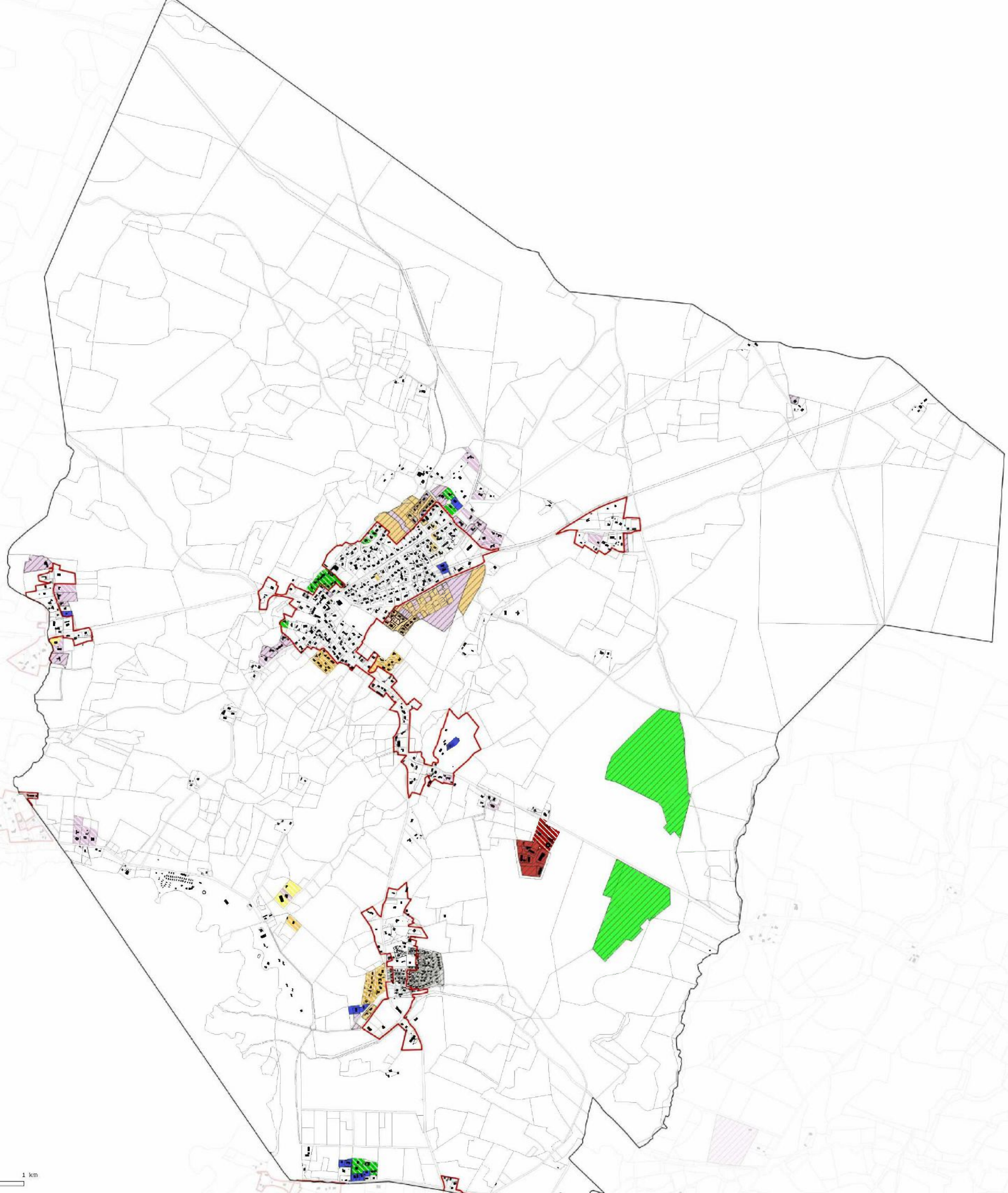
Plan de consommation foncière

Echelle : 1:5 958 ème



Citadia Conseil
45 rue Sainte-Colombe
33000 BORDEAUX
Tel : 05.57.99.69.26
Mail : atlantique@citadia.com

Maitre d'ouvrage : Communauté de Communes Marenne Adour Côte-Sud
Mission : PLUI de la Communauté de Communes Marenne Adour Côte-Sud
Sources : Cadastre DGFIP 2019, Citadia Conseil
Réalisation: Citadia Conseil le 13/02/2020




Éléments de contexte

- Bâti
- Parcelles
- Enveloppe urbaine de 2005

Destination de la consommation foncière

- Consommation foncière de 2006 à 2011**
- Bâtiment d'activité agricole
 - Bâtiments d'activité artisanale ou industrielle
 - Habitat diffus
 - Secteur résidentiel individuel de faible densité
 - Secteur résidentiel individuel moyennement dense
 - Zone touristique
- Consommation foncière de 2012 à 2018**
- Bâtiments d'activité artisanale ou industrielle
 - Habitat diffus
 - Secteur résidentiel individuel de faible densité
 - Secteur résidentiel individuel moyennement dense
 - Zone touristique
 - Parc photovoltaïque



AZUR

Département des Landes

**PLAN LOCAL
D'URBANISME
intercommunal**

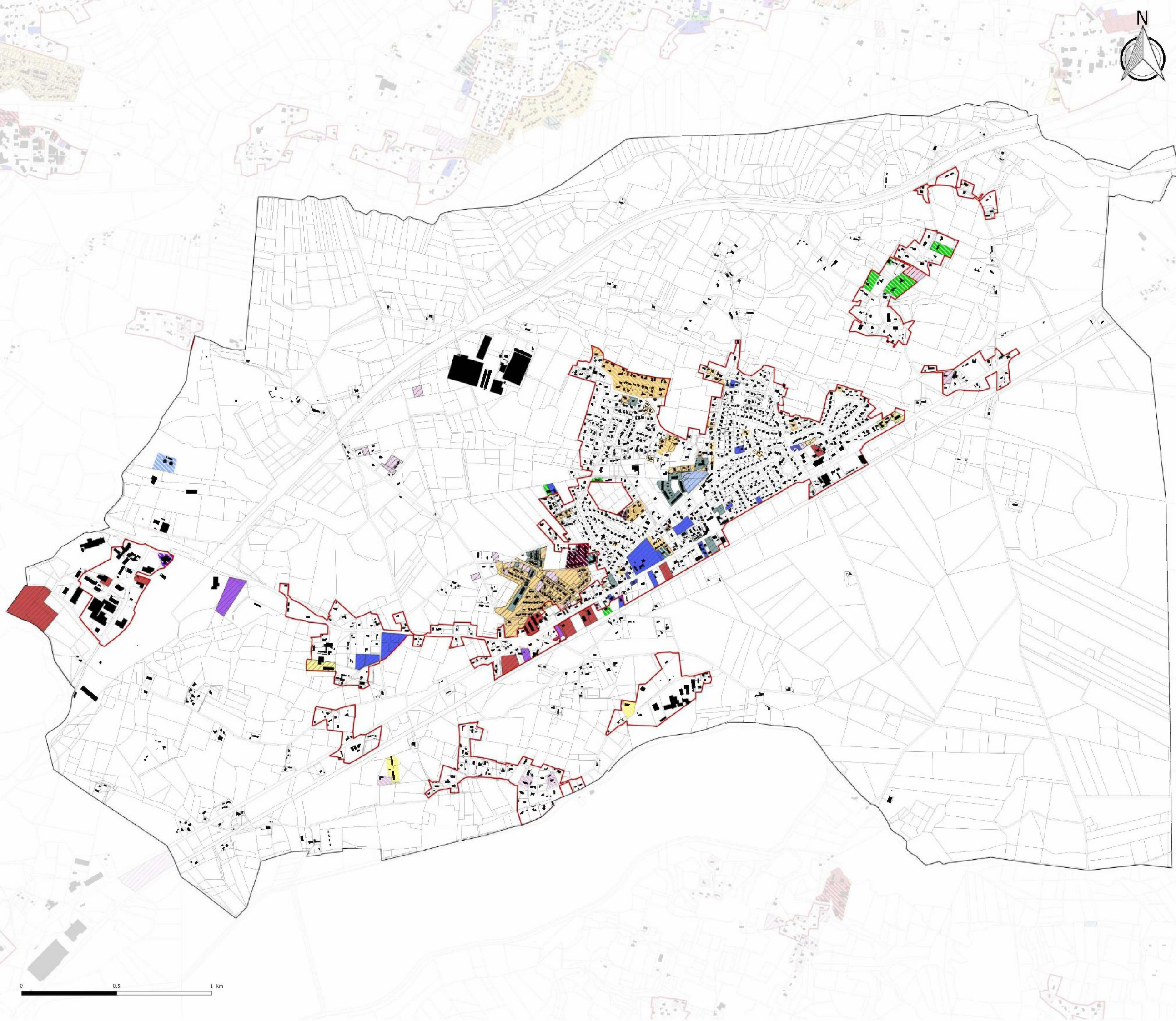
Plan de consommation foncière

Echelle : 1:7 104 ème




Citadia Conseil
45 rue Sainte-Colombe
33000 BORDEAUX
Tel : 05.87.96.69.26
Mail : atlantique@citadia.com

Maître d'ouvrage : Communauté de Communes Marenne Adour Côte-Sud
Mission : PLUI de la Communauté de Communes Marenne Adour Côte-Sud
Sources : Cadastre DGFIP 2019, Citadia Conseil
Réalisation : Citadia Conseil | Le 13/02/2020



- Éléments de contexte**
- Bâti
 - Parcelles
 - Enveloppe urbaine de 2005
- Destination de la consommation foncière**
- Consommation foncière de 2006 à 2011**
- Autres équipements
 - Bâtiment d'activité agricole
 - Bâtiments commerciaux
 - Ensembles collectifs
 - Habitat diffus
 - Secteur résidentiel individuel de faible densité
 - Secteur résidentiel individuel dense
 - Secteur résidentiel individuel moyennement dense
- Consommation foncière de 2012 à 2018**
- Autres équipements
 - Bâtiment d'activité agricole
 - Bâtiments commerciaux
 - Bâtiments d'activité artisanale ou industrielle
 - Ensembles collectifs
 - Habitat diffus
 - Secteur résidentiel individuel de faible densité
 - Secteur résidentiel individuel dense
 - Secteur résidentiel individuel moyennement dense
 - Zone d'équipement pas ou peu bâtie
 - Zone touristique



BENESSE-MAREMNE

Département des Landes

PLAN LOCAL D'URBANISME intercommunal

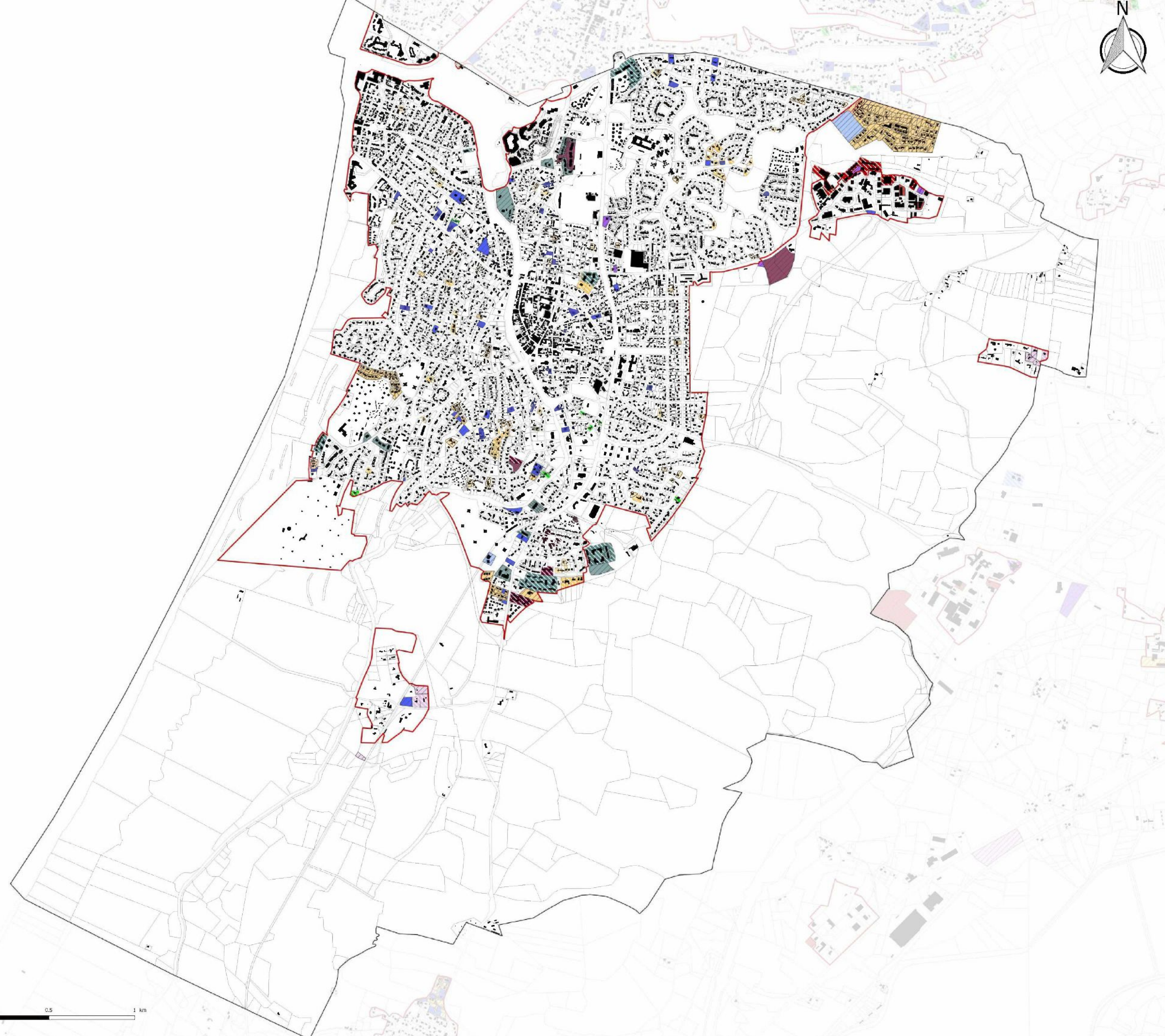
Plan de consommation foncière

Echelle : 1:6 391 ème




Citadia Conseil
45 rue Sainte-Colombe
33000 BORDEAUX
Tel : 05.57.99.69.26
Mail : atelier@citadia.com

Maître d'ouvrage : Communauté de Communes Marenne Adour Côte-Sud
Mission : PLUI de la Communauté de Communes Marenne Adour Côte-Sud
Sources : Cadastre DGFIP 2019, Citadia Conseil
Réalisation: Citadia Conseil® le 13/02/2020



- Eléments de contexte**
- Bâti
 - Parcelles
 - Enveloppe urbaine de 2005
- Destination de la consommation foncière**
- Consommation foncière de 2006 à 2011**
- Bâtiments d'activité artisanale ou industrielle
 - Ensembles collectifs
 - Habitat diffus
 - Secteur résidentiel individuel de faible densité
 - Secteur résidentiel individuel dense
 - Secteur résidentiel individuel moyennement dense
- Consommation foncière de 2012 à 2018**
- Autres équipements
 - Bâtiments commerciaux
 - Bâtiments d'activité artisanale ou industrielle
 - Ensembles collectifs
 - Habitat diffus
 - Secteur résidentiel individuel de faible densité
 - Secteur résidentiel individuel dense
 - Secteur résidentiel individuel moyennement dense
 - Zone d'équipement pas ou peu bâtie



CAPBRETON

Département des Landes

PLAN LOCAL D'URBANISME intercommunal

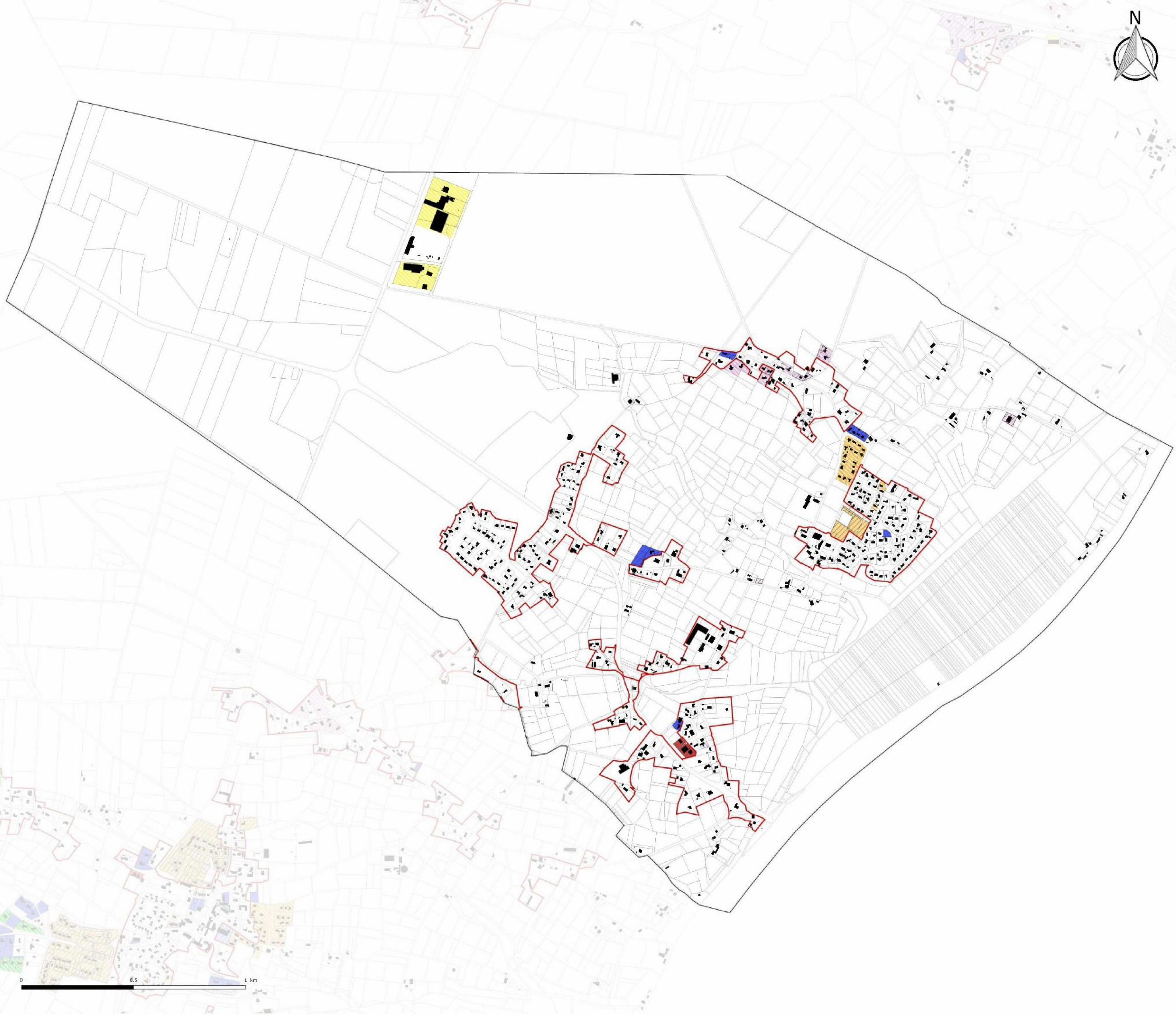
Plan de consommation foncière

Echelle : 1:7 324 ème



Citadia Conseil
45 rue Sainte-Colombe
33000 BORDEAUX
Tel : 05.87.99.69.26
Mail : atlanique@citadia.com

Maitre d'ouvrage : Communauté de Communes Marenne Adour Côte-Sud
Mission : PLUI de la Communauté de Communes Marenne Adour Côte-Sud
Sources : Cadastre DGFIP 2019, Citadia Conseil
Réalisation: Citadia Conseil® le 13/02/2020



Éléments de contexte

- Bâti
- Parcelles
- Enveloppe urbaine de 2005

Destination de la consommation foncière

- Consommation foncière de 2006 à 2011**
- Bâtiment d'activité agricole
 - Habitat diffus
 - Secteur résidentiel individuel moyennement dense
- Consommation foncière de 2012 à 2018**
- Bâtiments d'activité artisanale ou industrielle
 - Habitat diffus
 - Secteur résidentiel individuel de faible densité
 - Secteur résidentiel individuel moyennement dense

JOSSE

Département des Landes

PLAN LOCAL D'URBANISME intercommunal


Plan de consommation foncière

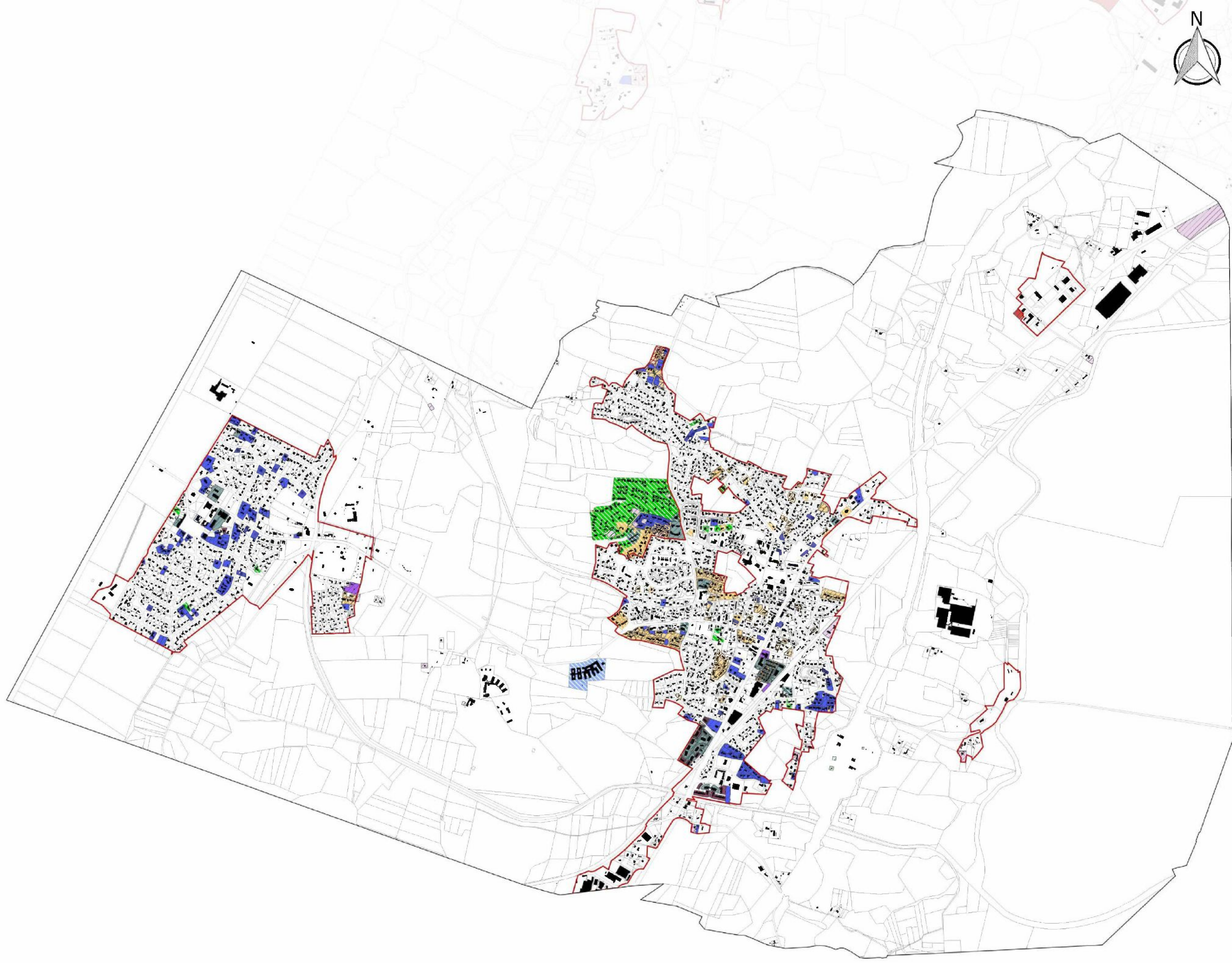
Echelle : 1:5 385 ème



Citadia Conseil
45 rue Sainte-Colombe
33000 BORDEAUX
Tel : 05.57.96.69.26
Mail : atlantique@citadia.com

Maître d'ouvrage : Communauté de Communes Marenne Adour Côte-Sud
Mission : PLUI de la Communauté de Communes Marenne Adour Côte-Sud
Sources : Cadastre DGFIP 2019, Citadia Conseil
Réalisation : Citadia Conseil le 13/02/2020





Eléments de contexte

- Bâti
- Parcelles
- Enveloppe urbaine de 2005

Destination de la consommation foncière

- Consommation foncière de 2006 à 2011**
- Autres équipements
 - Ensembles collectifs
 - Habitat diffus
 - Secteur résidentiel individuel de faible densité
 - Secteur résidentiel individuel dense
 - Secteur résidentiel individuel moyennement dense
- Consommation foncière de 2012 à 2018**
- Autres équipements
 - Bâtiments commerciaux
 - Bâtiments d'activité artisanale ou industrielle
 - Ensembles collectifs
 - Habitat diffus
 - Secteur résidentiel individuel de faible densité
 - Secteur résidentiel individuel dense
 - Secteur résidentiel individuel moyennement dense
 - Zone d'équipement pas ou peu bâtie


LABENNE

Département des Landes

PLAN LOCAL D'URBANISME intercommunal

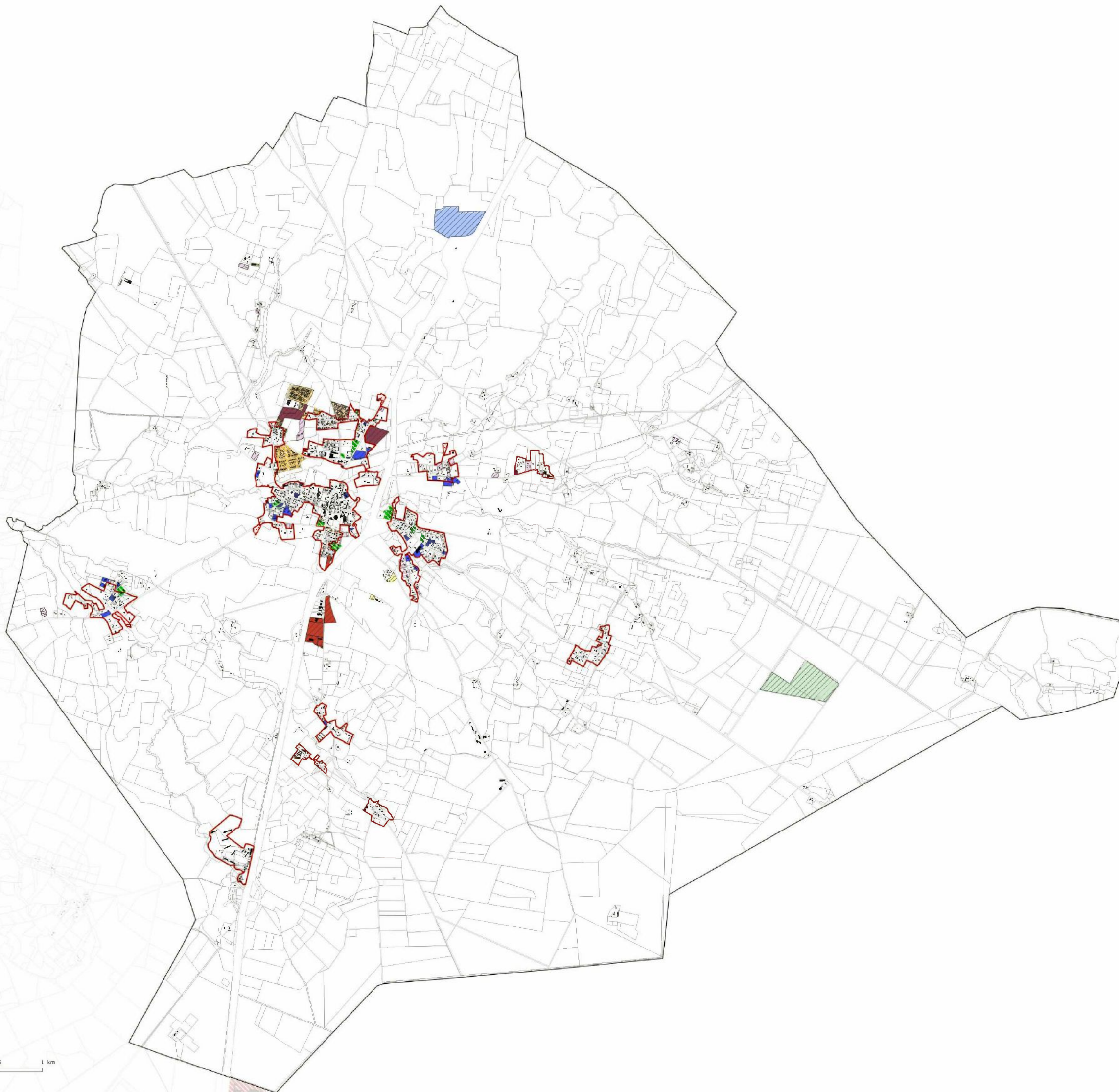
Plan de consommation foncière

Echelle : 1:7 628 ème



Citadia Conseil
45 rue Sainte-Colombe
33000 BORDEAUX
Tel : 05.87.99.69.26
Mail : atelier@citadia.com

Maître d'ouvrage : Communauté de Communes Marenne Adour Côte-Sud
Mission : PLUI de la Communauté de Communes Marenne Adour Côte-Sud
Sources : Cadastre DGFIP 2019, Citadia Conseil
Réalisation : Citadia Conseil® le 13/02/2020




Eléments de contexte

- Bâti
- Parcelles
- Enveloppe urbaine de 2005

Destination de la consommation foncière

- Consommation foncière de 2006 à 2011**
- Bâtiments d'activité artisanale ou industrielle
 - Habitat diffus
 - Secteur résidentiel individuel de faible densité
 - Secteur résidentiel individuel moyennement dense
- Consommation foncière de 2012 à 2018**
- Autres équipements
 - Bâtiment d'activité agricole
 - Bâtiments d'activité artisanale ou industrielle
 - Habitat diffus
 - Secteur résidentiel individuel de faible densité
 - Secteur résidentiel individuel dense
 - Secteur résidentiel individuel moyennement dense
 - Zone d'équipement pas ou peu bâtie



MAGESCQ

Département des Landes

PLAN LOCAL D'URBANISME intercommunal

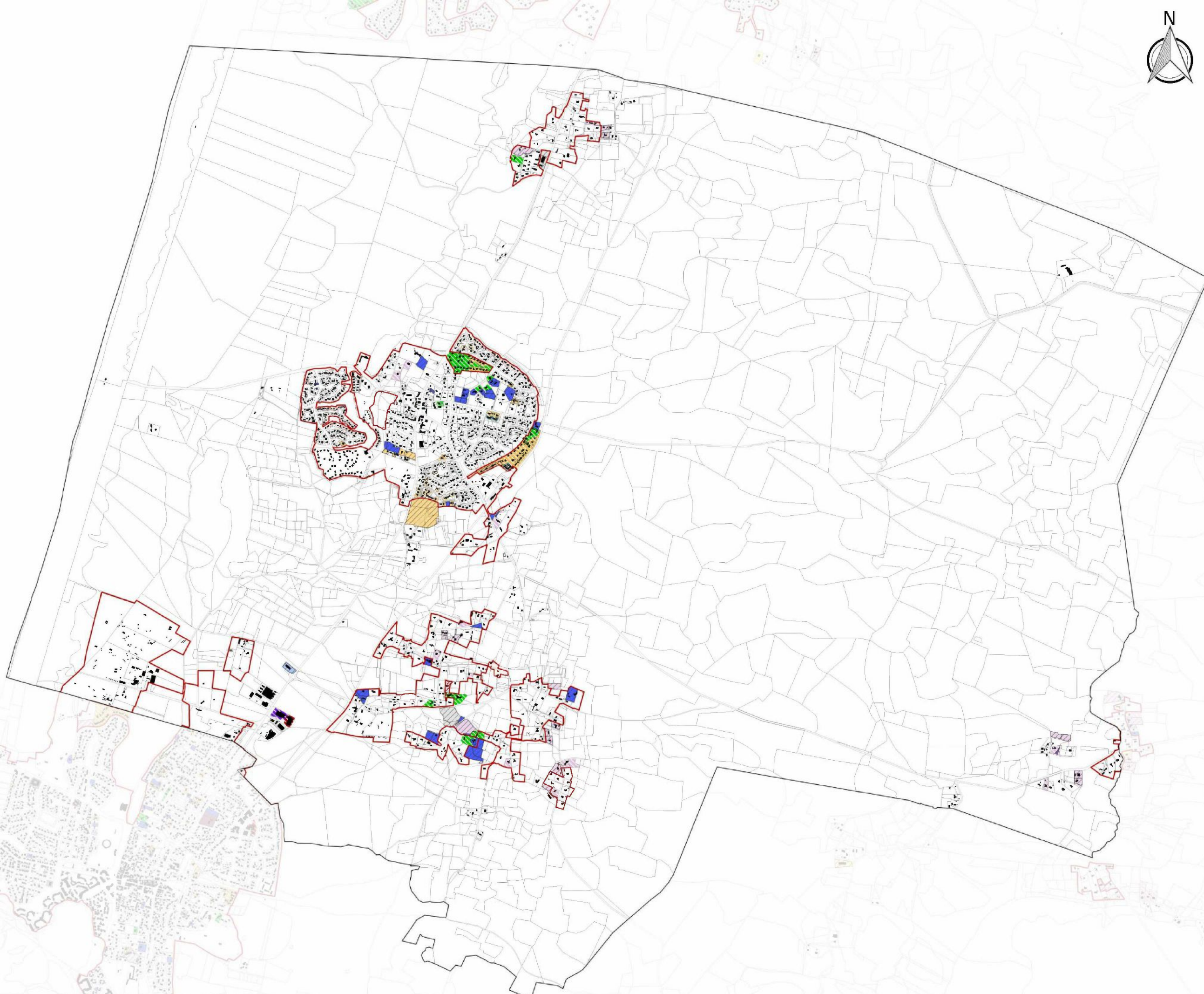
Plan de consommation foncière

Echelle : 1:14 494 ème




Citadia Conseil
45 rue Sainte-Colombe
33000 BORDEAUX
Tel : 05.57.96.69.26
Mail : atlantique@citadia.com

Maître d'ouvrage : Communauté de Communes Marenne Adour Côte-Sud
Mission : PLUI de la Communauté de Communes Marenne Adour Côte-Sud
Sources : Cadastre DGFIP 2019, Citadia Conseil
Réalisation : Citadia Conseil® le 13/02/2020



- Éléments de contexte**
- Bâti
 - Parcelles
 - Enveloppe urbaine de 2005
- Destination de la consommation foncière**
- Consommation foncière de 2006 à 2011**
- Bâtiment d'activité agricole
 - Bâtiments commerciaux
 - Bâtiments d'activité artisanale ou industrielle
 - Ensembles collectifs
 - Habitat diffus
 - Secteur résidentiel individuel de faible densité
 - Secteur résidentiel individuel moyennement dense
 - Zone touristique
- Consommation foncière de 2012 à 2018**
- Autres équipements
 - Bâtiments commerciaux
 - Bâtiments d'activité artisanale ou industrielle
 - Habitat diffus
 - Secteur résidentiel individuel de faible densité
 - Secteur résidentiel individuel moyennement dense
 - Zone touristique



MESSANGES

Département des Landes

PLAN LOCAL D'URBANISME intercommunal

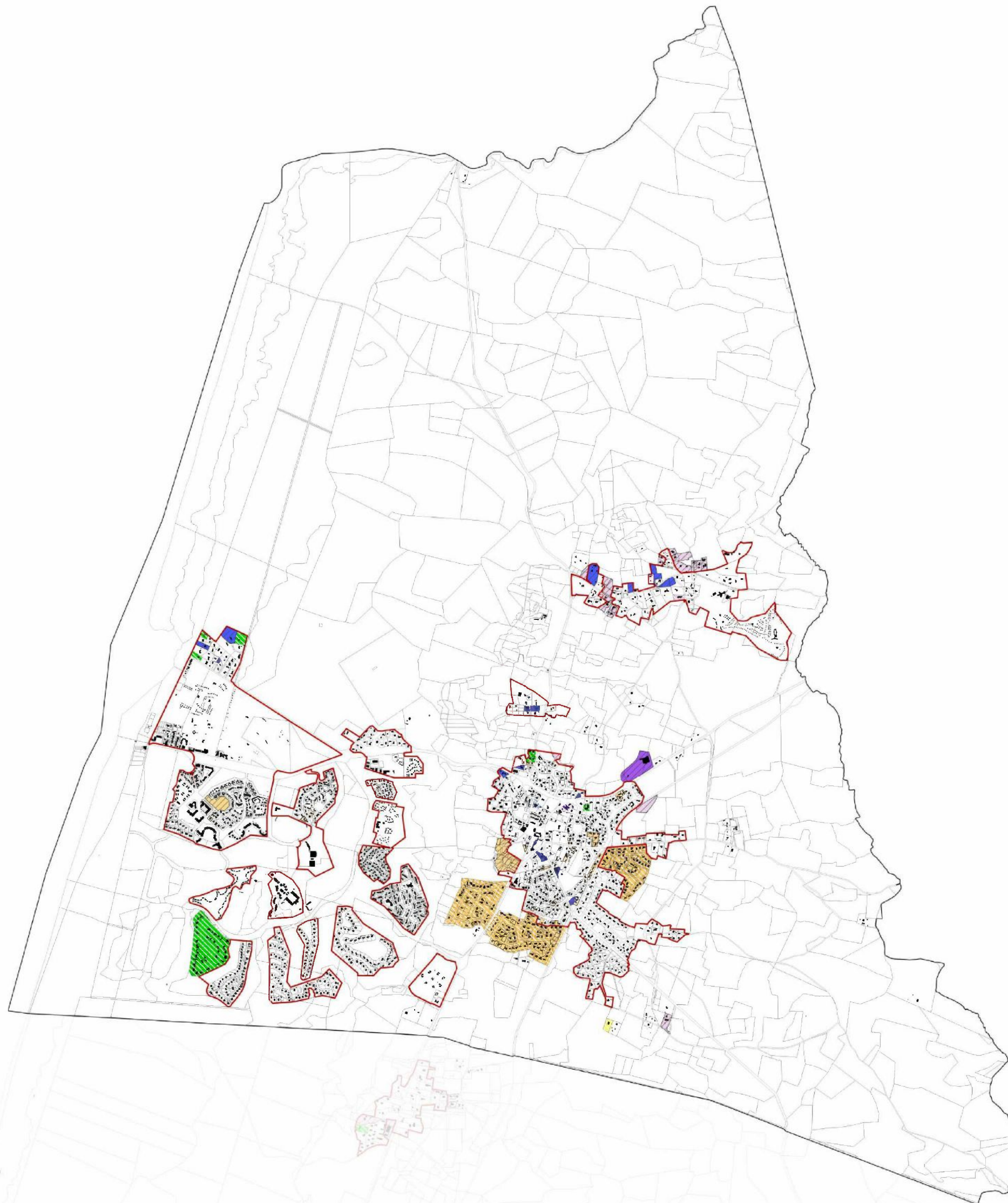
Plan de consommation foncière

Echelle : 1:8 289 ème



Citadia Conseil
45 rue Sainte-Colombe
33000 BORDEAUX
Tel : 05.57.99.69.26
Mail : atlantique@citadia.com

Maître d'ouvrage : Communauté de Communes Marenne Adour Côte-Sud
Mission : PLUI de la Communauté de Communes Marenne Adour Côte-Sud
Sources : Cadastre DGFIP 2019, Citadia Conseil
Réalisation : Citadia Conseil | Le 13/02/2020



Eléments de contexte

- Bâti
- Parcelles
- Enveloppe urbaine de 2005

Destination de la consommation foncière

Consommation foncière de 2006 à 2011

- Autres équipements
- Bâtiment d'activité agricole
- Bâtiments commerciaux
- Ensembles collectifs
- Habitat diffus
- Secteur résidentiel individuel de faible densité
- Secteur résidentiel individuel dense
- Secteur résidentiel individuel moyennement dense
- Zone touristique

Consommation foncière de 2012 à 2018

- Bâtiments commerciaux
- Habitat diffus
- Secteur résidentiel individuel de faible densité
- Secteur résidentiel individuel dense
- Secteur résidentiel individuel moyennement dense
- Zone touristique

MOLIETS-ET-MAA

Département des Landes

PLAN LOCAL D'URBANISME intercommunal

Plan de consommation foncière

Echelle : 1:9 426 ème



Citadia Conseil
45 rue Sainte-Colombe
33000 BORDEAUX
Tel : 05.57.99.69.26
Mail : atlantique@citadia.com

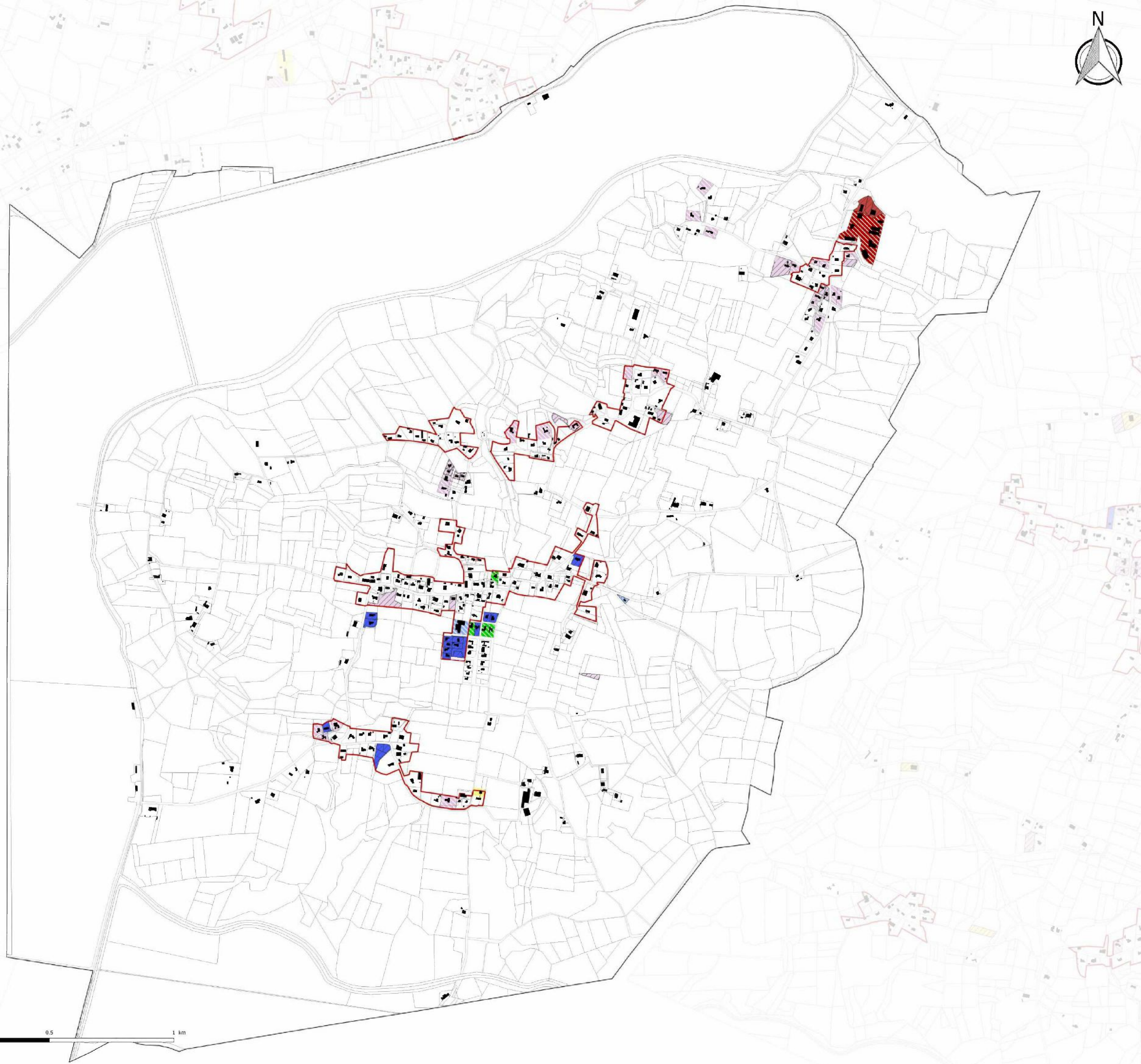
Maître d'ouvrage : Communauté de Communes Marenne Adour Côte-Sud

Mission : PLUI de la Communauté de Communes Marenne Adour Côte-Sud

Sources : Cadastre DGFIP 2019, Citadia Conseil

Réalisation: Citadia Conseil Le 13/02/2020

0 0.5 1 km



Eléments de contexte

- Bâti
- Parcelles
- Enveloppe urbaine de 2005

Destination de la consommation foncière
Consommation foncière de 2006 à 2011

- Autres équipements
- Bâtiment d'activité agricole
- Bâtiments d'activité artisanale ou industrielle
- Habitat diffus
- Secteur résidentiel individuel de faible densité

Consommation foncière de 2012 à 2018

- Autres équipements
- Bâtiments d'activité artisanale ou industrielle
- Habitat diffus
- Secteur résidentiel individuel de faible densité

ORX

Département des Landes

PLAN LOCAL D'URBANISME intercommunal


Plan de consommation foncière

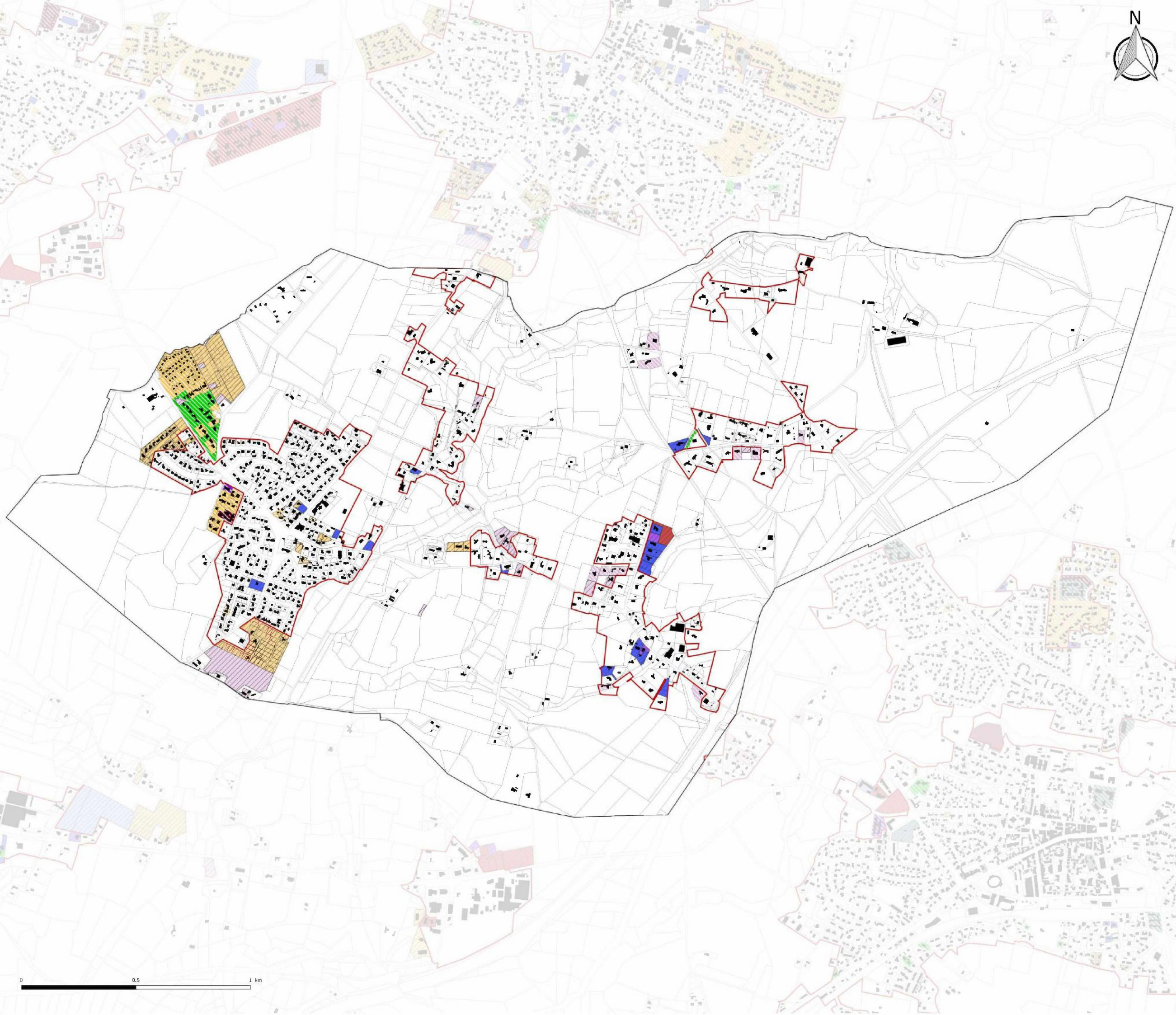
Echelle : 1:5 111 ème



Citadia Conseil
45 rue Sainte-Colombe
33000 BORDEAUX
Tel : 05.57.96.69.26
Mail : atlantique@citadia.com

Maître d'ouvrage : Communauté de Communes Maremne Adour Côte-Sud
Mission : PLUI de la Communauté de Communes Maremne Adour Côte-Sud
Sources : Cadastre DGFIP 2019, Citadia Conseil
Réalisation: Citadia Conseil Le 13/02/2020





- Eléments de contexte**
- Bâti
 - Parcelles
 - Enveloppe urbaine de 2005
- Destination de la consommation foncière**
- Consommation foncière de 2006 à 2011**
- Bâtiments commerciaux
 - Habitat diffus
 - Secteur résidentiel individuel de faible densité
 - Secteur résidentiel individuel dense
 - Secteur résidentiel individuel moyennement dense
- Consommation foncière de 2012 à 2018**
- Bâtiments commerciaux
 - Bâtiments d'activité artisanale ou industrielle
 - Habitat diffus
 - Secteur résidentiel individuel de faible densité
 - Secteur résidentiel individuel moyennement dense

SAUBION

Département des Landes

PLAN LOCAL D'URBANISME intercommunal


Plan de consommation foncière

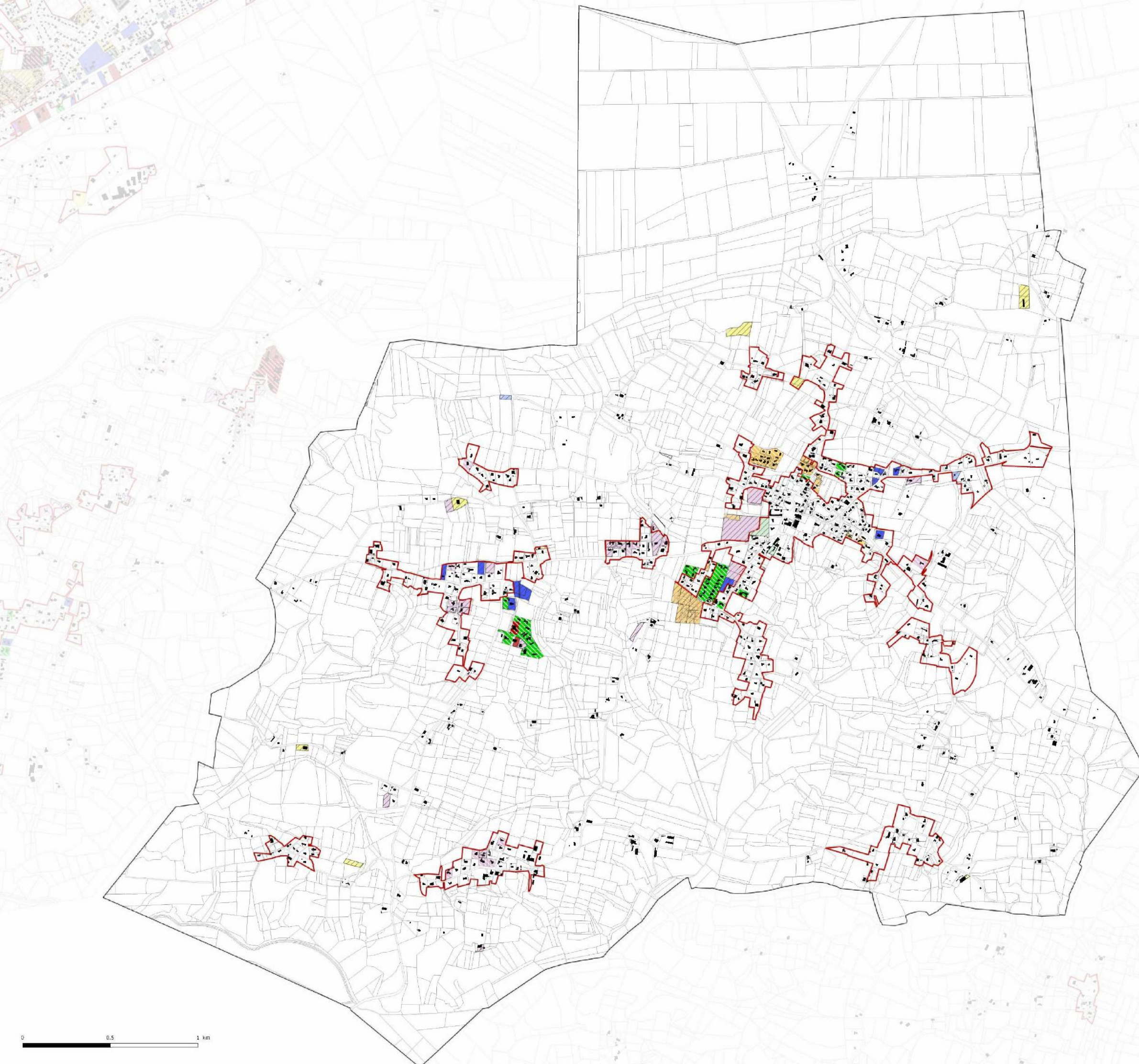
Echelle : 1:5 273 ème



Citadia Conseil
45 rue Sainte-Colombe
33000 BORDEAUX
Tel : 05.57.99.69.26
Mail : atlantique@citadia.com

Maître d'ouvrage : Communauté de Communes Marenne Adour Côte-Sud
Mission : PLUI de la Communauté de Communes Marenne Adour Côte-Sud
Sources : Cadastre DGFIP 2019, Citadia Conseil
Réalisation : Citadia Conseil® le 13/02/2020





- Éléments de contexte**
- Bâti
 - Parcelles
 - Enveloppe urbaine de 2005
- Destination de la consommation foncière**
- Consommation foncière de 2006 à 2011**
- Bâtiments d'activité artisanale ou industrielle
 - Habitat diffus
 - Secteur résidentiel individuel de faible densité
 - Secteur résidentiel individuel moyennement dense
- Consommation foncière de 2012 à 2018**
- Autres équipements
 - Bâtiment d'activité agricole
 - Bâtiments d'activité artisanale ou industrielle
 - Habitat diffus
 - Secteur résidentiel individuel de faible densité
 - Secteur résidentiel individuel moyennement dense
 - Zone d'équipement pas ou peu bâtie



SAUBRIGUES

Département des Landes

PLAN LOCAL D'URBANISME intercommunal

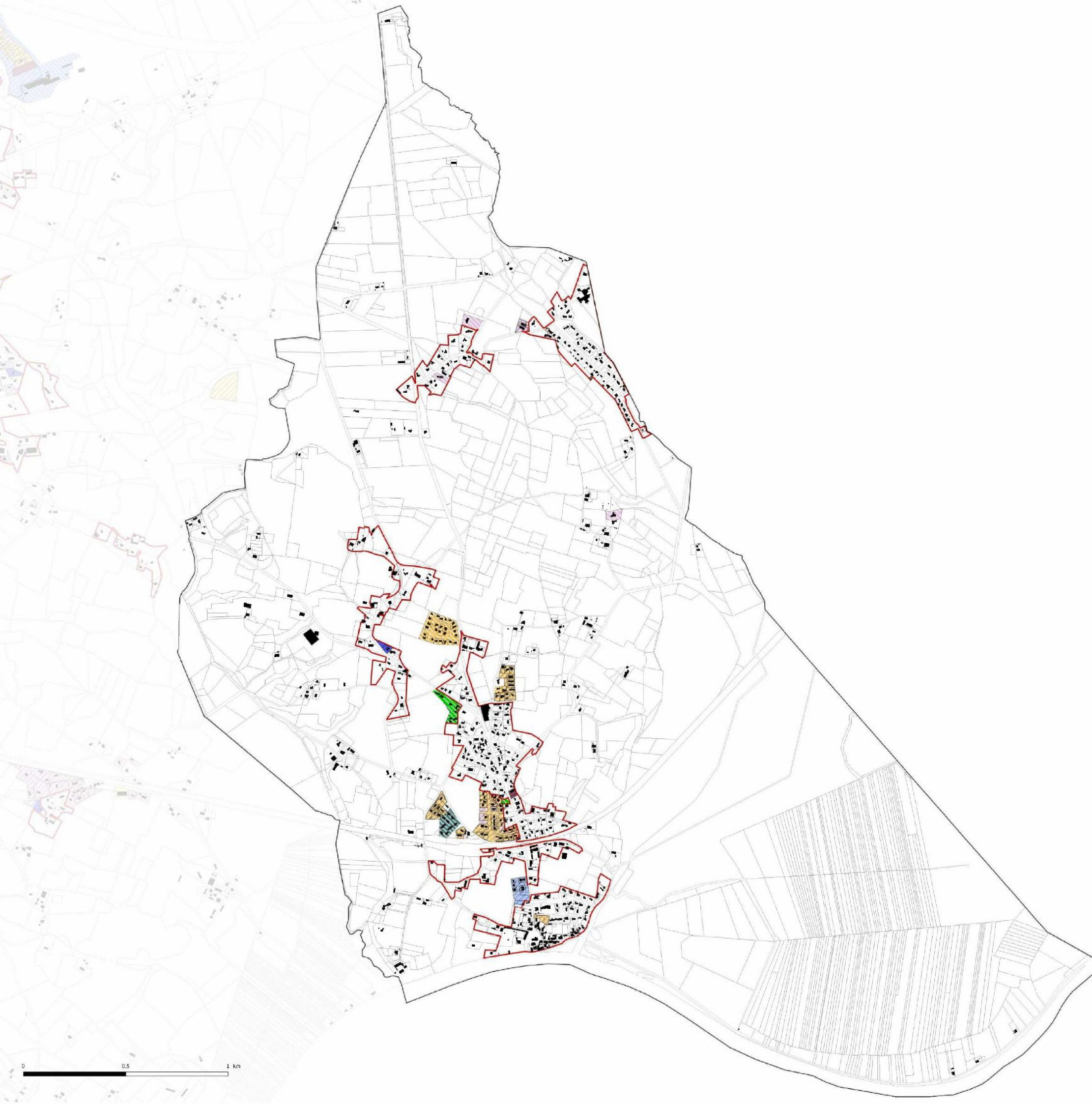
Plan de consommation foncière

Echelle : 1:7 294 ème



Citadia Conseil
45 rue Sainte-Colombe
33000 BORDEAUX
Tel : 05.57.96.69.26
Mail : atlantique@citadia.com

Maître d'ouvrage : Communauté de Communes Marenne Adour Côte-Sud
Mission : PLUI de la Communauté de Communes Marenne Adour Côte-Sud
Sources : Cadastre DGFIP 2019, Citadia Conseil
Réalisation : Citadia Conseil® le 13/02/2020




Éléments de contexte

- Bâti
- Parcelles
- Enveloppe urbaine de 2005

Destination de la consommation foncière

- Consommation foncière de 2006 à 2011**
- Ensembles collectifs
 - Habitat diffus
 - Secteur résidentiel individuel de faible densité
 - Secteur résidentiel individuel moyennement dense
- Consommation foncière de 2012 à 2018**
- Autres équipements
 - Habitat diffus
 - Secteur résidentiel individuel de faible densité
 - Secteur résidentiel individuel dense
 - Secteur résidentiel individuel moyennement dense



SAUBUSSE

Département des Landes

**PLAN LOCAL
D'URBANISME
intercommunal**

Plan de consommation foncière

Echelle : 1:6 411 ème



Citadia Conseil
45 rue Sainte-Colombe
33000 BORDEAUX
Tel : 05.57.96.69.26
Mail : atlantique@citadia.com

Maître d'ouvrage : Communauté de Communes Marenne Adour Côte-Sud
Mission : PLUI de la Communauté de Communes Marenne Adour Côte-Sud
Sources : Cadastre DGFIP 2019, Citadia Conseil
Réalisation: Citadia Conseil | Le 13/02/2020



Eléments de contexte

- Bâti
- Parcelles
- Enveloppe urbaine de 2005

Destination de la consommation foncière

- Consommation foncière de 2006 à 2011**
- Autres équipements
 - Bâtiments d'activité artisanale ou industrielle
 - Ensembles collectifs
 - Habitat diffus
 - Secteur résidentiel individuel de faible densité
 - Secteur résidentiel individuel dense
 - Secteur résidentiel individuel moyennement dense
- Consommation foncière de 2012 à 2018**
- Autres équipements
 - Bâtiments commerciaux
 - Bâtiments d'activité artisanale ou industrielle
 - Ensembles collectifs
 - Habitat diffus
 - Secteur résidentiel individuel de faible densité
 - Secteur résidentiel individuel dense
 - Secteur résidentiel individuel moyennement dense
 - Zone d'équipement pas ou peu bâtie
 - Zone touristique

SEIGNOSSE

Département des Landes

PLAN LOCAL D'URBANISME intercommunal

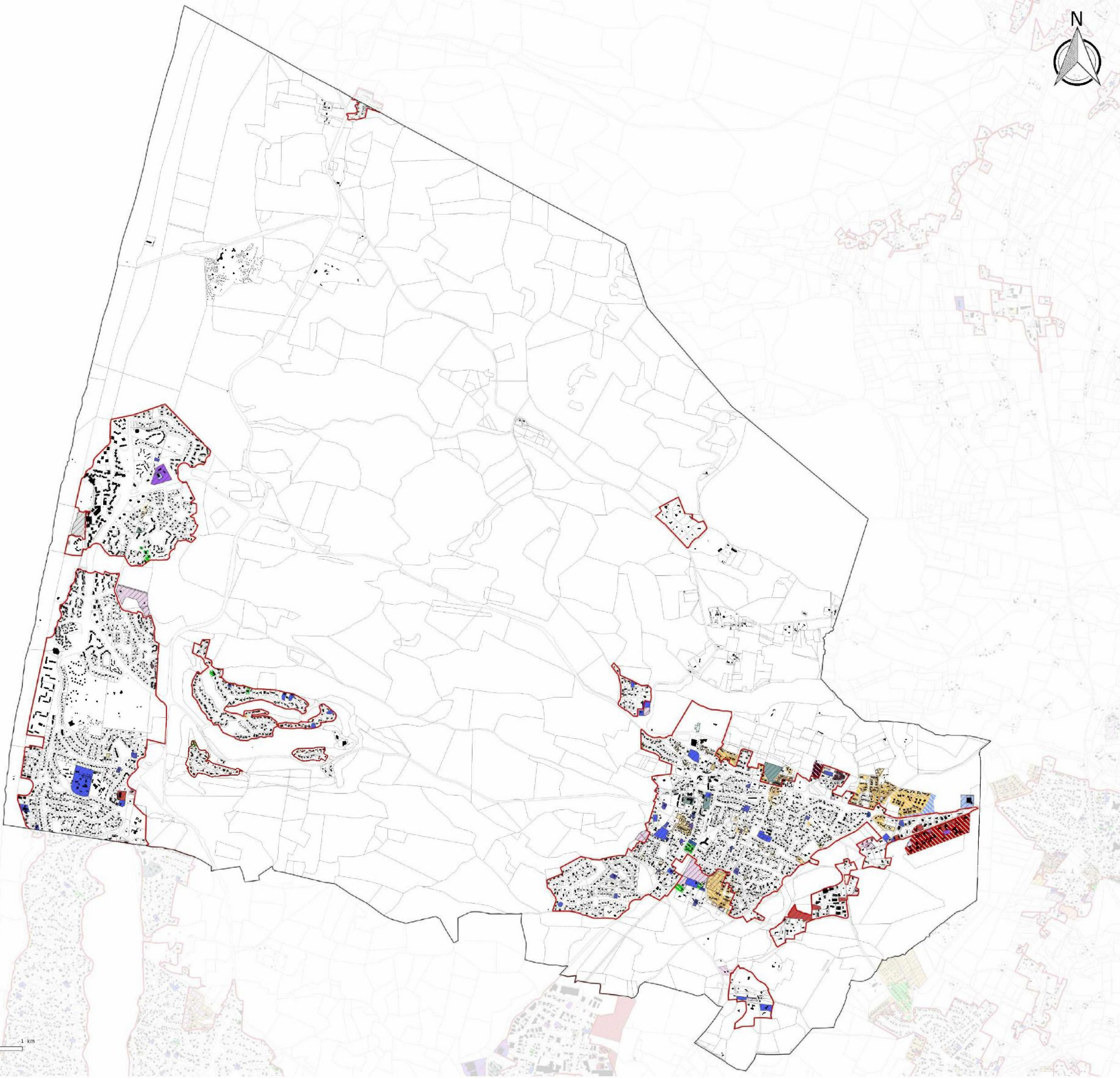

Plan de consommation foncière

Echelle : 1:9 960 ème




Citadia Conseil
45 rue Sainte-Colombe
33000 BORDEAUX
Tel : 05.57.96.69.26
Mail : atlantique@citadia.com

Maitre d'ouvrage : Communauté de Communes Marenne Adour Côte-Sud
Mission : PLUI de la Communauté de Communes Marenne Adour Côte-Sud
Sources : Cadastre DGFIP 2019, Citadia Conseil
Réalisation : Citadia Conseil® le 13/02/2020





- Éléments de contexte**
- Bâti
 - Parcelles
 - Enveloppe urbaine de 2005
- Destination de la consommation foncière**
- Consommation foncière de 2006 à 2011**
- Bâtiments commerciaux
 - Bâtiments d'activité artisanale ou industrielle
 - Ensembles collectifs
 - Secteur résidentiel individuel de faible densité
 - Secteur résidentiel individuel moyennement dense
- Consommation foncière de 2012 à 2018**
- Bâtiment d'activité agricole
 - Bâtiments commerciaux
 - Bâtiments d'activité artisanale ou industrielle
 - Ensembles collectifs
 - Habitat diffus
 - Secteur résidentiel individuel de faible densité
 - Secteur résidentiel individuel moyennement dense
 - Zone d'équipement pas ou peu bâtie



SOORTS-HOSSEGOR

Département des Landes

PLAN LOCAL D'URBANISME intercommunal

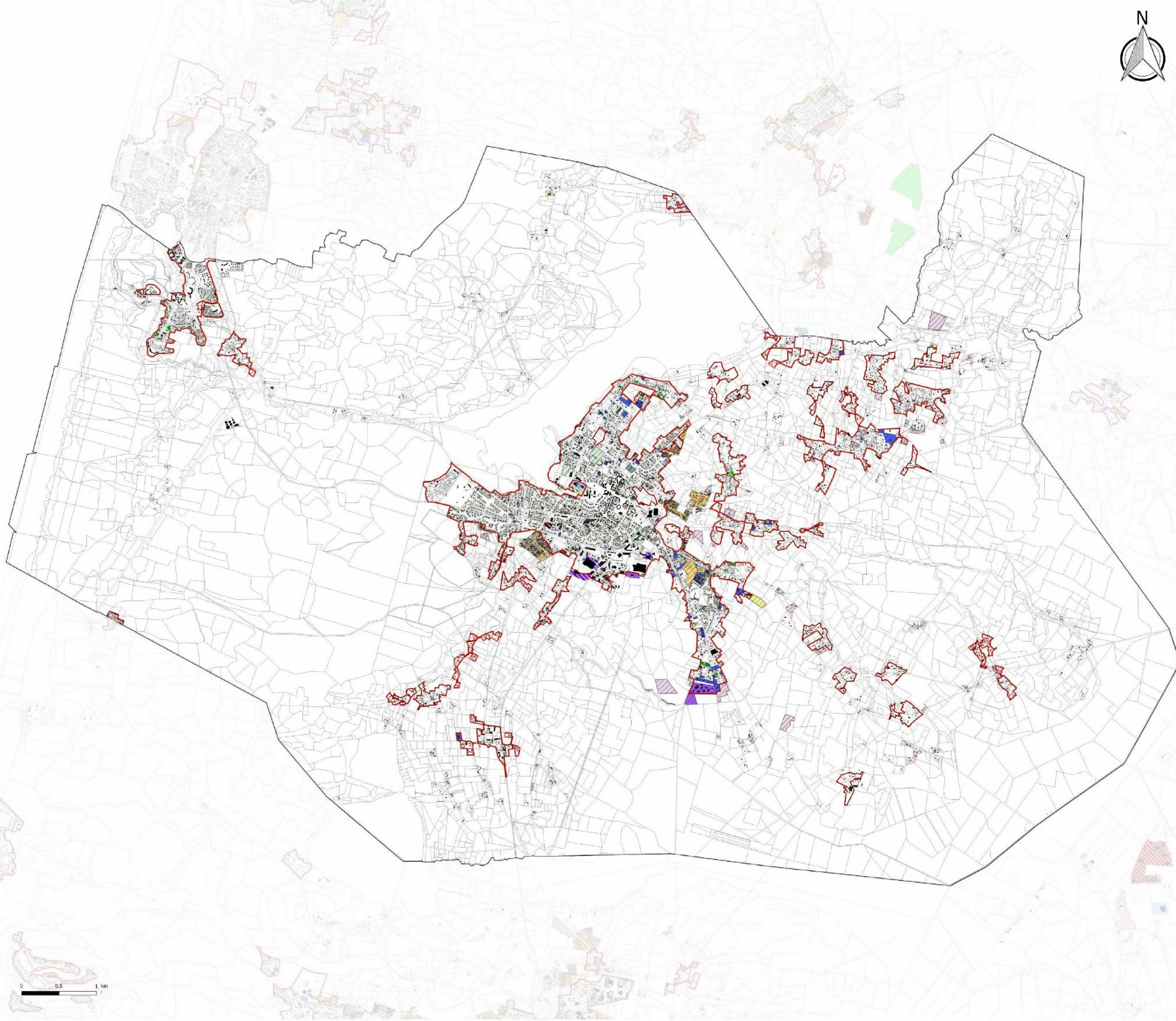
Plan de consommation foncière

Echelle : 1:6 301 ème



Citadia Conseil
45 rue Sainte-Colombe
33000 BORDEAUX
Tel : 05.87.96.69.26
Mail : atlantique@citadia.com

Maître d'ouvrage : Communauté de Communes Marenne Adour Côte-Sud
Mission : PLUI de la Communauté de Communes Marenne Adour Côte-Sud
Sources : Cadastre DGFiP 2019, Citadia Conseil
Réalisation : Citadia Conseil® le 13/02/2020



Eléments de contexte

- Bâti
- Parcelles
- Enveloppe urbaine de 2005

Destination de la consommation foncière

- Consommation foncière de 2006 à 2011**
- Autres équipements
 - Bâtiment d'activité agricole
 - Bâtiments commerciaux
 - Bâtiments d'activité artisanale ou industrielle
 - Ensembles collectifs
 - Habitat diffus
 - Secteur résidentiel individuel de faible densité
 - Secteur résidentiel individuel dense
 - Secteur résidentiel individuel moyennement dense
 - Zone d'équipement pas ou peu bâtie
- Consommation foncière de 2012 à 2018**
- Autres équipements
 - Bâtiment d'activité agricole
 - Bâtiments commerciaux
 - Bâtiments d'activité artisanale ou industrielle
 - Ensembles collectifs
 - Habitat diffus
 - Secteur résidentiel individuel de faible densité
 - Secteur résidentiel individuel dense
 - Secteur résidentiel individuel moyennement dense
 - Zone d'équipement pas ou peu bâtie
 - Zone touristique

SOUSTONS

Département des Landes

PLAN LOCAL D'URBANISME intercommunal


Plan de consommation foncière

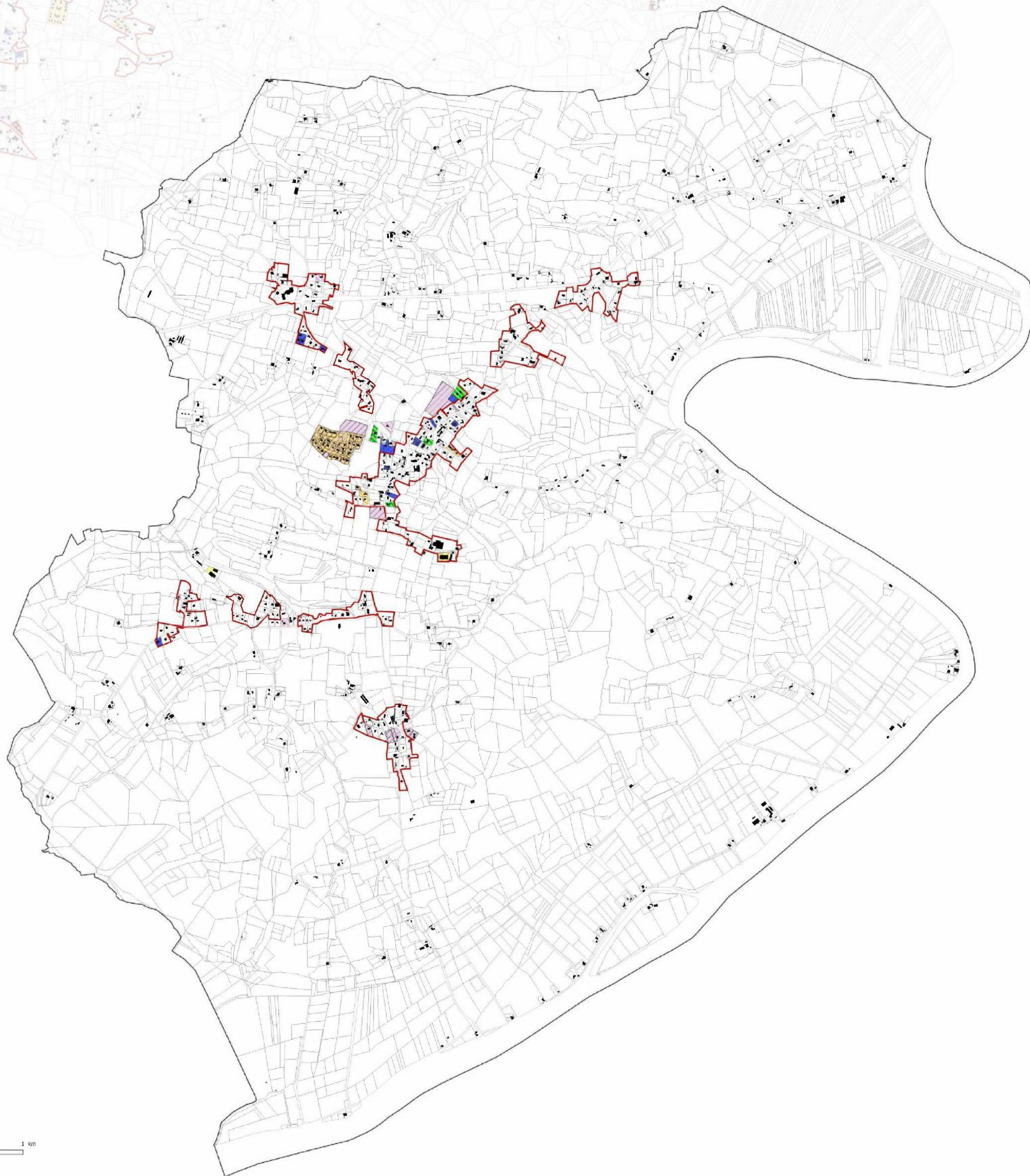
Echelle : 1:16 234 ème



Citadia Conseil
45 rue Sainte-Colombe
33000 BORDEAUX
Tel : 05.57.99.69.26
Mail : atlantique@citadia.com

Maître d'ouvrage : Communauté de Communes Marenne Adour Côte-Sud
Mission : PLUI de la Communauté de Communes Marenne Adour Côte-Sud
Sources : Cadastre DGFIP 2019, Citadia Conseil
Réalisation : Citadia Conseil | le 13/02/2020






Eléments de contexte

- Bâti
- Parcelles
- Enveloppe urbaine de 2005

Destination de la consommation foncière

- Consommation foncière de 2006 à 2011**
- Bâtiment d'activité agricole
 - Ensembles collectifs
 - Habitat diffus
 - Secteur résidentiel individuel de faible densité
 - Secteur résidentiel individuel moyennement dense
- Consommation foncière de 2012 à 2018**
- Bâtiment d'activité agricole
 - Habitat diffus
 - Secteur résidentiel individuel de faible densité
 - Secteur résidentiel individuel moyennement dense



STE-MARIE-DE-GOSSE

Département des Landes

**PLAN LOCAL
D'URBANISME
intercommunal**

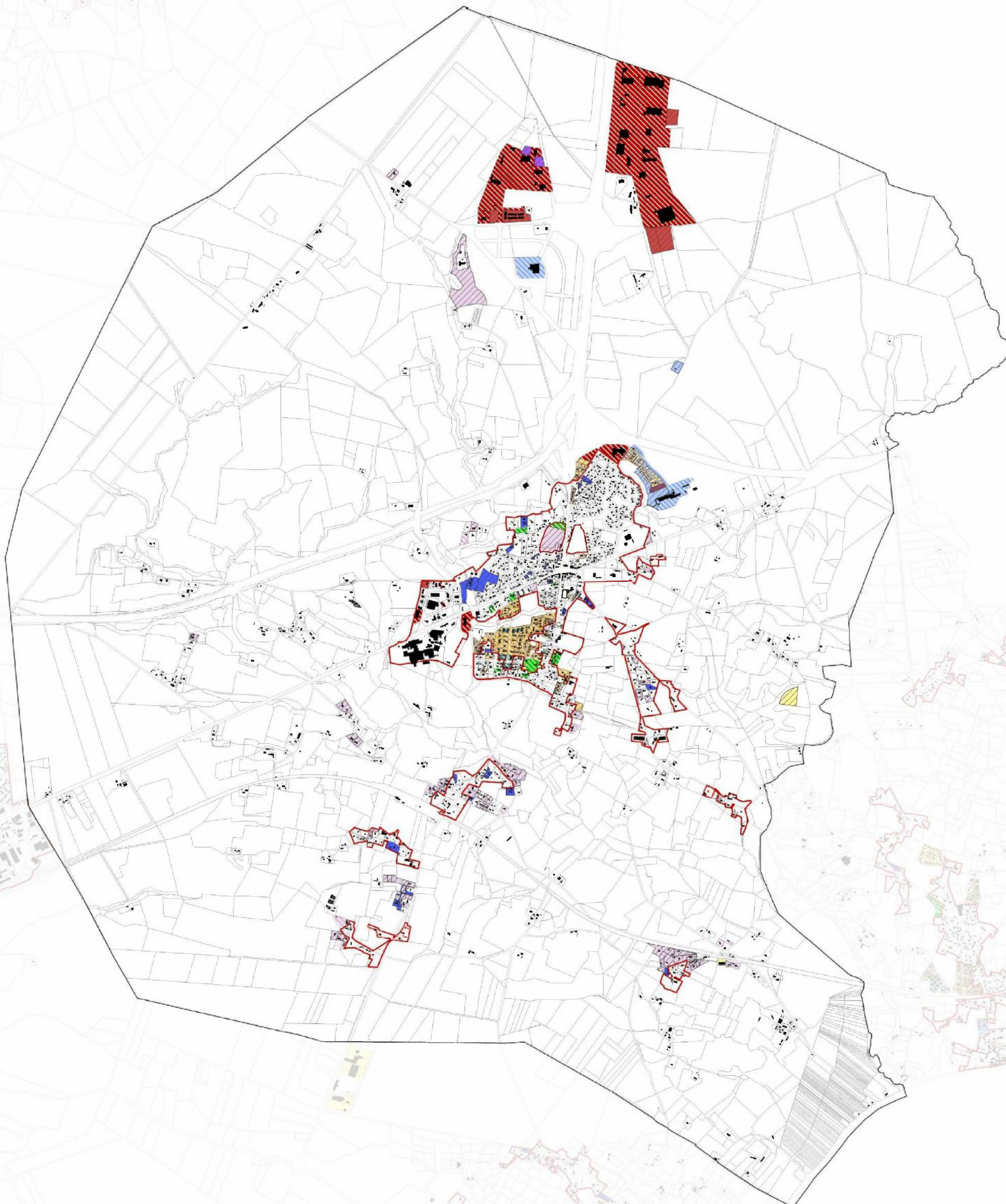
Plan de consommation foncière

Echelle : 1:8 565 ème



Citadia Conseil
45 rue Sainte-Colombe
33000 BORDEAUX
Tel : 05.57.96.69.26
Mail : atlantique@citadia.com

Maître d'ouvrage : Communauté de Communes Marenne Adour Côte-Sud
Mission : PLUI de la Communauté de Communes Marenne Adour Côte-Sud
Sources : Cadastre DGFIP 2019, Citadia Conseil
Réalisation: Citadia Conseil® le 13/02/2020



Éléments de contexte

- Bâti
- Parcelles
- Enveloppe urbaine de 2005

Destination de la consommation foncière

Consommation foncière de 2006 à 2011

- Autres équipements
- Bâtiment d'activité agricole
- Bâtiments d'activité artisanale ou industrielle
- Ensembles collectifs
- Habitat diffus
- Secteur résidentiel individuel de faible densité
- Secteur résidentiel individuel moyennement dense

Consommation foncière de 2012 à 2018

- Autres équipements
- Bâtiment d'activité agricole
- Bâtiments commerciaux
- Bâtiments d'activité artisanale ou industrielle
- Habitat diffus
- Secteur résidentiel individuel de faible densité
- Secteur résidentiel individuel dense
- Secteur résidentiel individuel moyennement dense

ST-GEOURS-MARENNE

Département des Landes

PLAN LOCAL D'URBANISME intercommunal

Plan de consommation foncière

Echelle : 1:10 766 ème



Citadia Conseil
45 rue Sainte-Colombe
33000 BORDEAUX
Tel : 05.57.99.69.26
Mail : adantique@citadia.com

Maître d'ouvrage : Communauté de Communes Marenne Adour Côte-Sud
Mission : PLUI de la Communauté de Communes Marenne Adour Côte-Sud
Sources : Cadastre DGFIP 2019, Citadia Conseil
Réalisation : Citadia Conseil® le 13/02/2020





Éléments de contexte

- Bâti
- Parcelles
- Enveloppe urbaine de 2005

Destination de la consommation foncière

- Consommation foncière de 2006 à 2011**
- Bâtiment d'activité agricole
 - Ensembles collectifs
 - Habitat diffus
 - Secteur résidentiel individuel de faible densité
 - Secteur résidentiel individuel moyennement dense
- Consommation foncière de 2012 à 2018**
- Autres équipements
 - Bâtiment d'activité agricole
 - Bâtiments d'activité artisanale ou industrielle
 - Habitat diffus
 - Secteur résidentiel individuel de faible densité
 - Secteur résidentiel individuel moyennement dense

ST-JEAN-DE-MARSACQ

Département des Landes

PLAN LOCAL D'URBANISME intercommunal


Plan de consommation foncière

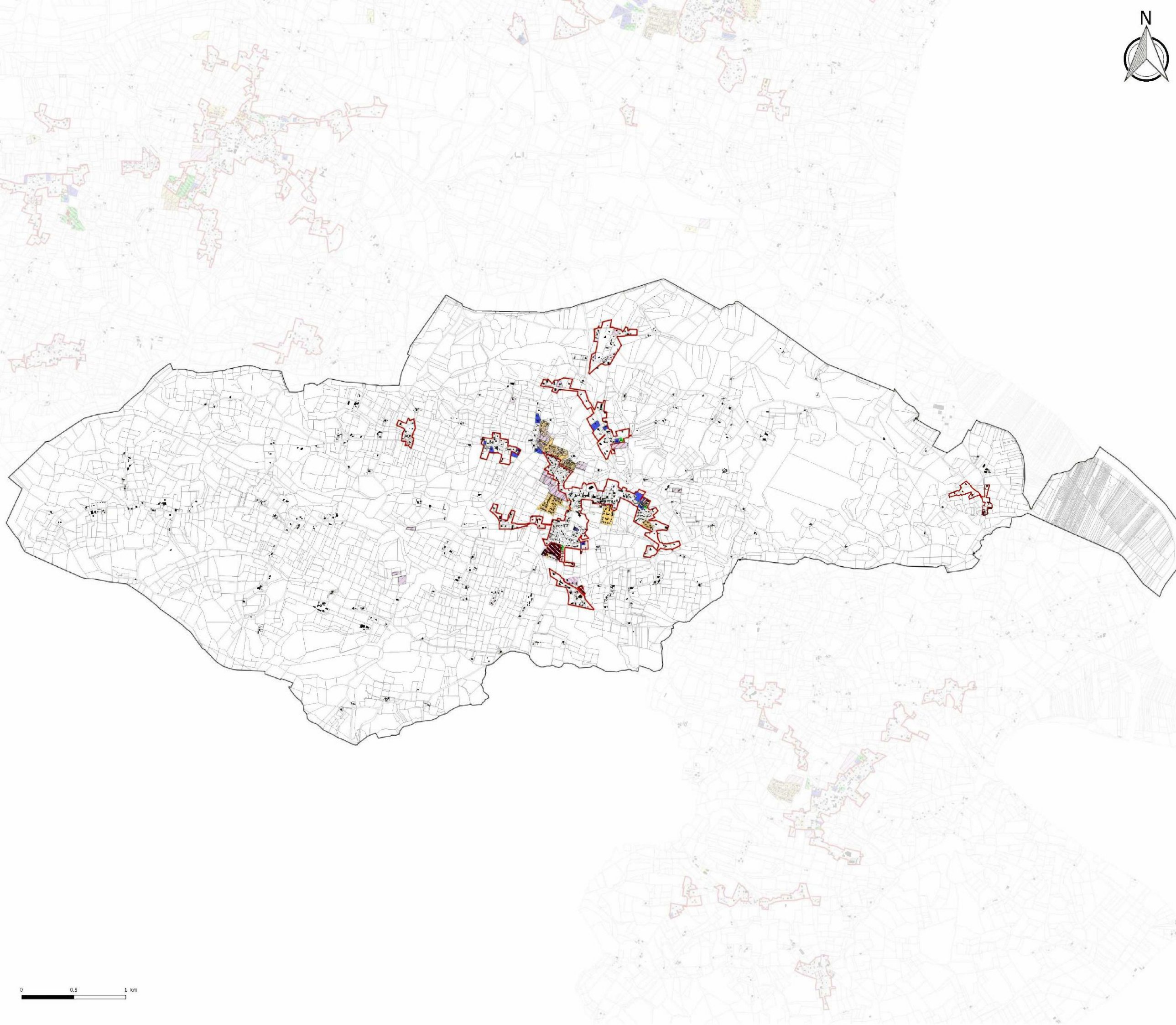
Echelle : 1:9 115 ème



Citadia Conseil
45 rue Sainte-Colombe
33000 BORDEAUX
Tel : 05.57.96.69.26
Mail : atlantique@citadia.com

Maître d'ouvrage : Communauté de Communes Marenne Adour Côte-Sud
Mission : PLUI de la Communauté de Communes Marenne Adour Côte-Sud
Sources : Cadastre DGFIP 2019, Citadia Conseil
Réalisation : Citadia Conseil | le 13/02/2020





Éléments de contexte

- Bâti
- Parcelles
- Enveloppe urbaine de 2005

Destination de la consommation foncière

- Consommation foncière de 2006 à 2011
- Bâtiments d'activité artisanale ou industrielle
- Ensembles collectifs
- Habitat diffus
- Secteur résidentiel individuel de faible densité
- Secteur résidentiel individuel dense
- Secteur résidentiel individuel moyennement dense
- Consommation foncière de 2012 à 2018
- Habitat diffus
- Secteur résidentiel individuel de faible densité
- Secteur résidentiel individuel moyennement dense

ST-MARTIN-DE-HINX

Département des Landes

**PLAN LOCAL
D'URBANISME
intercommunal**

Plan de consommation foncière

Echelle : 1:11 702 ème



Citadia Conseil
45 rue Sainte-Colombe
33000 BORDEAUX
Tel : 05.57.96.69.26
Mail : atlantique@citadia.com

Maître d'ouvrage : Communauté de Communes Marenne Adour Côte-Sud

Mission : PLUI de la Communauté de Communes Marenne Adour Côte-Sud

Sources : Cadastre DGFIP 2019, Citadia Conseil

Réalisation: Citadia Conseil | Le 13/02/2020

0 0.5 1 km



Eléments de contexte

- Bâti
- Parcelles
- Enveloppe urbaine de 2005

Destination de la consommation foncière

Consommation foncière de 2006 à 2011

- Autres équipements
- Bâtiments commerciaux
- Bâtiments d'activité artisanale ou industrielle
- Ensembles collectifs
- Habitat diffus
- Secteur résidentiel individuel de faible densité
- Secteur résidentiel individuel dense
- Secteur résidentiel individuel moyennement dense

Consommation foncière de 2012 à 2018

- Bâtiments d'activité artisanale ou industrielle
- Ensembles collectifs
- Secteur résidentiel individuel de faible densité
- Secteur résidentiel individuel dense
- Secteur résidentiel individuel moyennement dense

ST-VINCENT-DE-TYROSSE

Département des Landes

PLAN LOCAL D'URBANISME intercommunal


Plan de consommation foncière

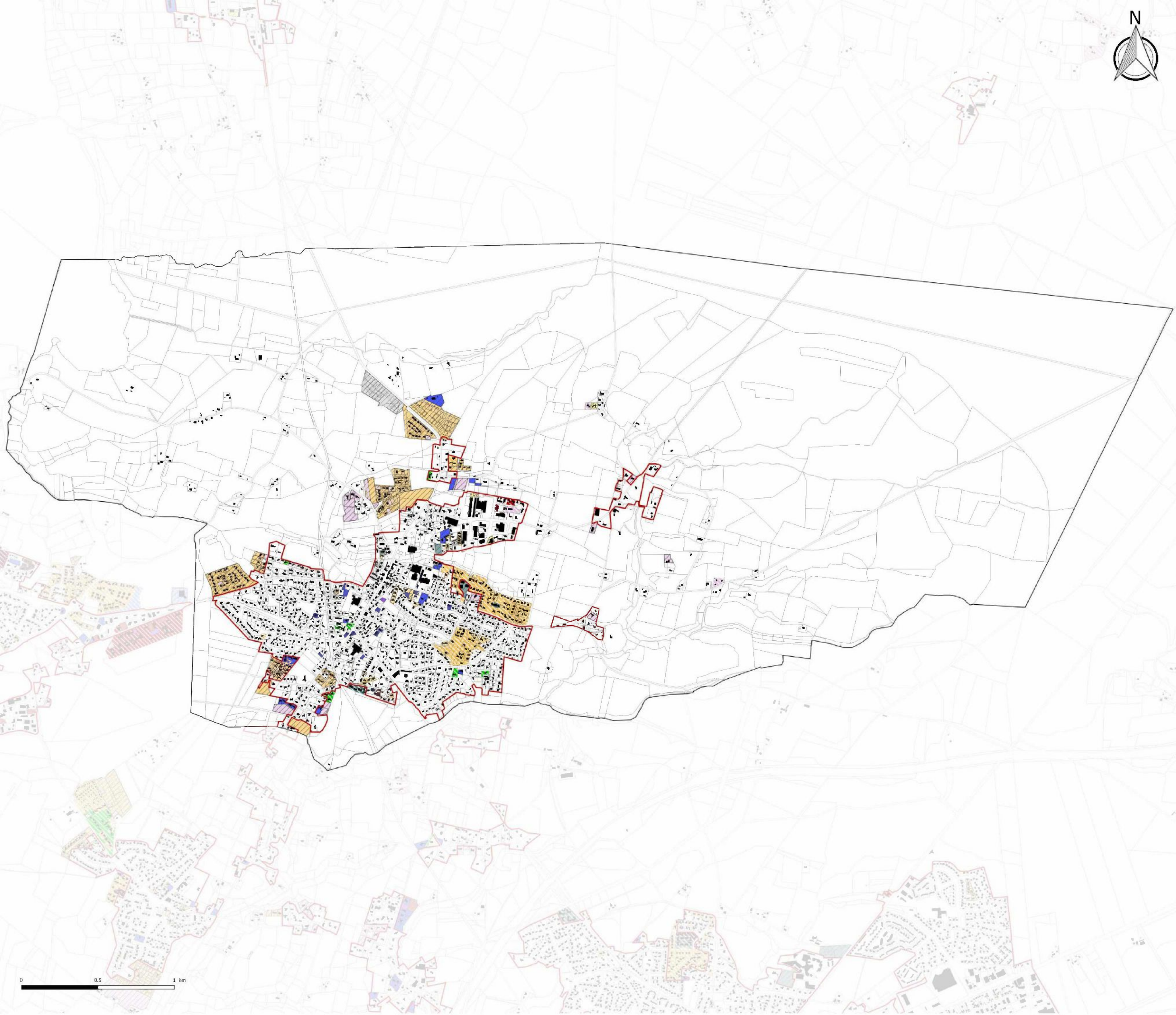
Echelle : 1:7 441 ème



Citadia Conseil
45 rue Sainte-Colombe
33000 BORDEAUX
Tel : 05.87.99.69.26
Mail : atantique@citadia.com

Maître d'ouvrage : Communauté de Communes Marenne Adour Côte-Sud
Mission : PLUI de la Communauté de Communes Marenne Adour Côte-Sud
Sources : Cadastre DGFIP 2019, Citadia Conseil
Réalisation : Citadia Conseil® le 13/02/2020





Éléments de contexte

- Bâti
- Parcelles
- Enveloppe urbaine de 2005

Destination de la consommation foncière

- Consommation foncière de 2006 à 2011**
- Bâtiment d'activité agricole
 - Bâtiments d'activité artisanale ou industrielle
 - Ensembles collectifs
 - Habitat diffus
 - Secteur résidentiel individuel de faible densité
 - Secteur résidentiel individuel moyennement dense
- Consommation foncière de 2012 à 2018**
- Bâtiment d'activité agricole
 - Bâtiments commerciaux
 - Bâtiments d'activité artisanale ou industrielle
 - Ensembles collectifs
 - Habitat diffus
 - Secteur résidentiel individuel de faible densité
 - Secteur résidentiel individuel moyennement dense
 - Zone touristique

TOSSE

Département des Landes

PLAN LOCAL D'URBANISME intercommunal

Plan de consommation foncière

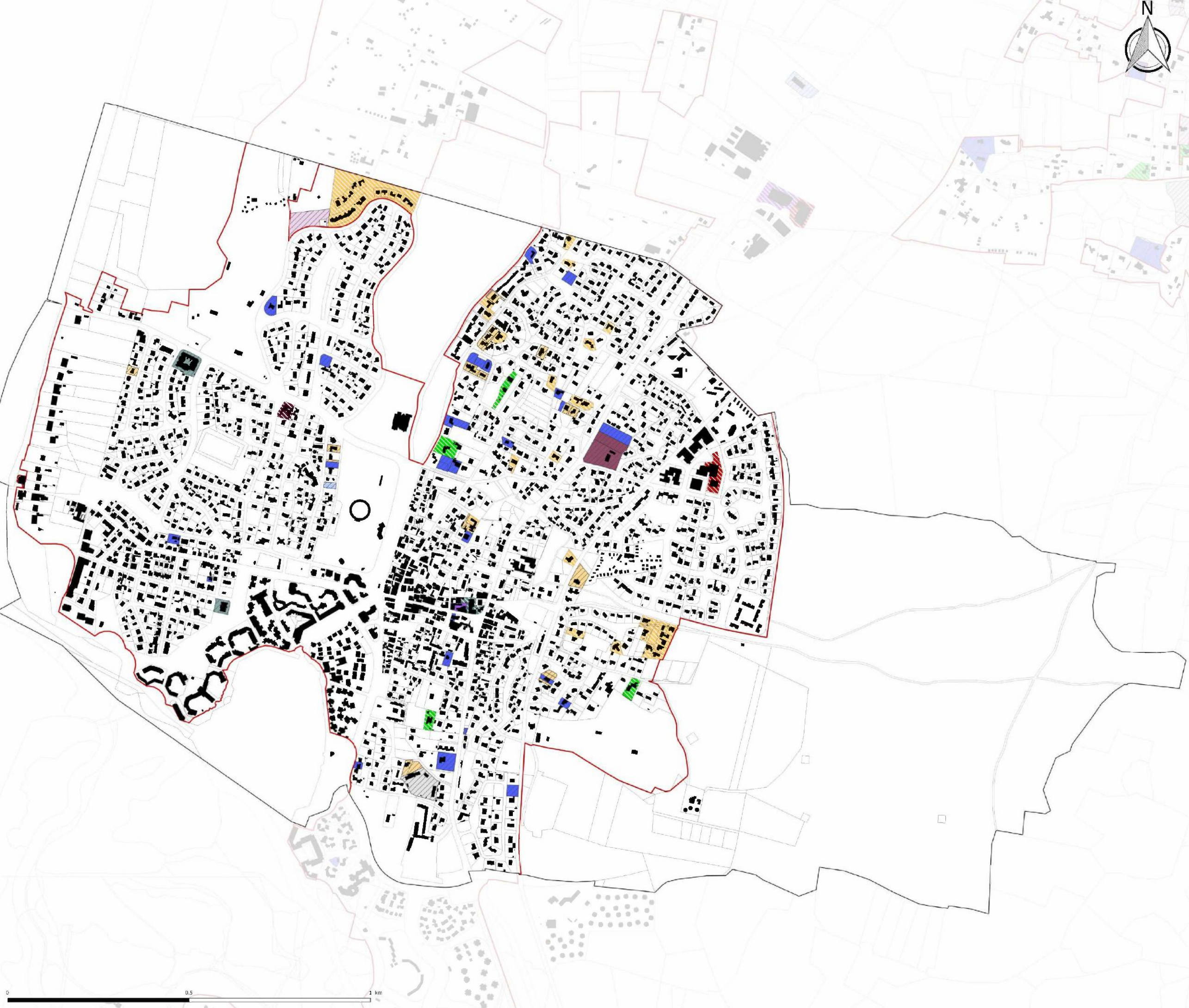
Echelle : 1:7 899 ème




Citadia Conseil
45 rue Sainte-Colombe
33000 BORDEAUX
Tel : 05.57.96.69.26
Mail : atlantique@citadia.com

Maitre d'ouvrage : Communauté de Communes Maremne Adour Côte-Sud
Mission : PLUI de la Communauté de Communes Maremne Adour Côte-Sud
Sources : Cadastre DGFIP 2019, Citadia Conseil
Réalisation: Citadia Conseil le 13/02/2020





- Eléments de contexte**
- Bâti
 - Parcelles
 - Enveloppe urbaine de 2005
- Destination de la consommation foncière**
- Consommation foncière de 2006 à 2011**
- Bâtiments d'activité artisanale ou industrielle
 - Ensembles collectifs
 - Secteur résidentiel individuel de faible densité
 - Secteur résidentiel individuel dense
 - Secteur résidentiel individuel moyennement dense
- Consommation foncière de 2012 à 2018**
- Autres équipements
 - Bâtiments commerciaux
 - Ensembles collectifs
 - Habitat diffus
 - Secteur résidentiel individuel de faible densité
 - Secteur résidentiel individuel dense
 - Secteur résidentiel individuel moyennement dense
 - Zone touristique



VIEUX BOUCAU-LES-BAINS

Département des Landes
PLAN LOCAL D'URBANISME intercommunal


Plan de consommation foncière

Echelle : 1:3 405 ème



Citadia Conseil
45 rue Sainte-Colombe
33000 BORDEAUX
Tel : 05.57.95.69.26
Mail : atlanique@citadia.com

Maître d'ouvrage : Communauté de Communes Marenne Adour Côte-Sud
Mission : PLUI de la Communauté de Communes Marenne Adour Côte-Sud
Sources : Cadastre DGFiP 2019, Citadia Conseil
Réalisation : Citadia Conseil le 13/02/2020



1.5.1 Annexes au RAPPORT DE PRÉSENTATION – LIVRE 1

ANALYSE DE LA CONSOMMATION D'ESPACE



ANGRESSE



Plan de consommation foncière

Éléments de contexte

■ Bâti

□ Parcelles

Consommation foncière

NAF

■ 2006-2011

■ 2012-2018

Hors NAF

■ 2006-2011

■ 2012-2018

0 0.5 1 km



AZUR



Plan de consommation
foncière

Éléments de contexte

■ Bâti

□ Parcelles

Consommation foncière

NAF

■ 2006-2011

■ 2012-2018

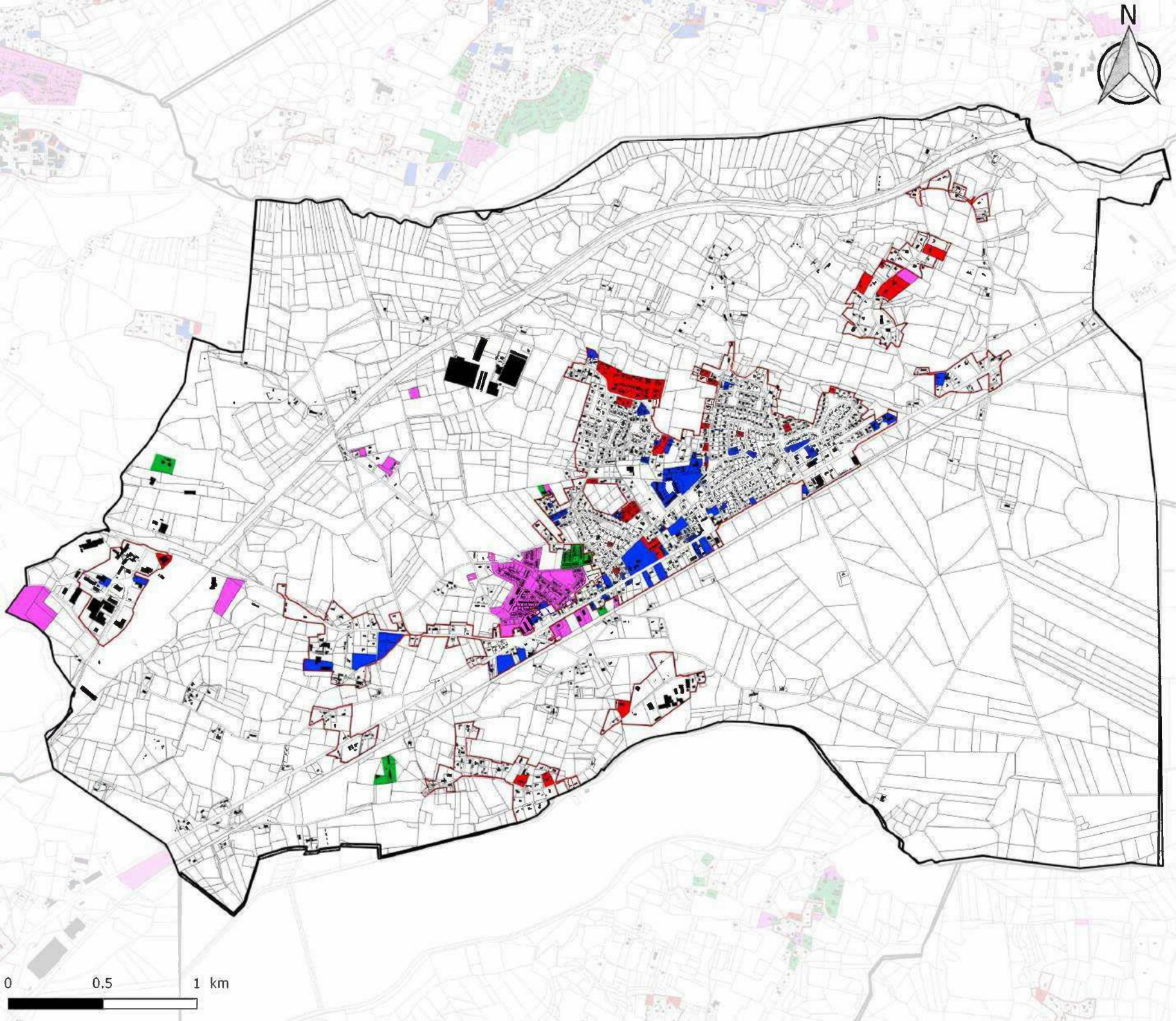
Hors NAF

■ 2006-2011

■ 2012-2018

0 0.5 1 km





BENESSE-MAREMNE




Plan de consommation foncière

Éléments de contexte

-  Bâti
-  Parcelles

Consommation foncière

- NAF
-  2006-2011
 -  2012-2018
- Hors NAF
-  2006-2011
 -  2012-2018



CAPBRETON



Plan de consommation foncière

Éléments de contexte

-  Bâti
-  Parcelles

Consommation foncière

NAF

-  2006-2011
-  2012-2018

Hors NAF

-  2006-2011
-  2012-2018

0 0.5 1 km



JOSSE



Plan de consommation foncière

Éléments de contexte

■ Bâti

□ Parcelles

Consommation foncière

NAF

■ 2006-2011

■ 2012-2018

Hors NAF

■ 2006-2011

■ 2012-2018

0 0.5 1 km





LABENNE




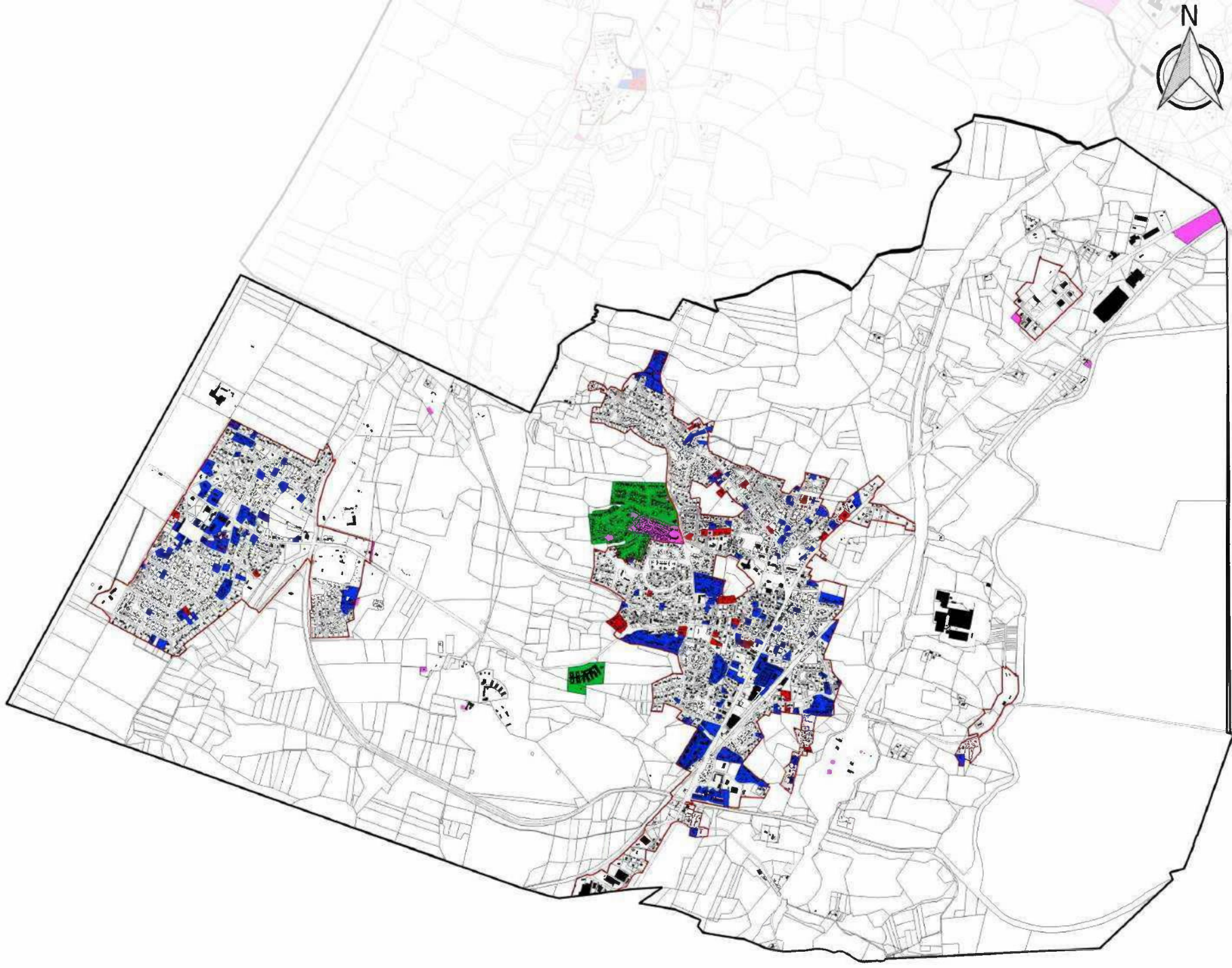
Plan de consommation foncière

Éléments de contexte

-  Bâti
-  Parcelles

Consommation foncière

- NAF**
-  2006-2011
 -  2012-2018
- Hors NAF**
-  2006-2011
 -  2012-2018





MAGESCQ



Plan de consommation
foncière

Éléments de contexte

■ Bâti

□ Parcelles

Consommation foncière

NAF

■ 2006-2011

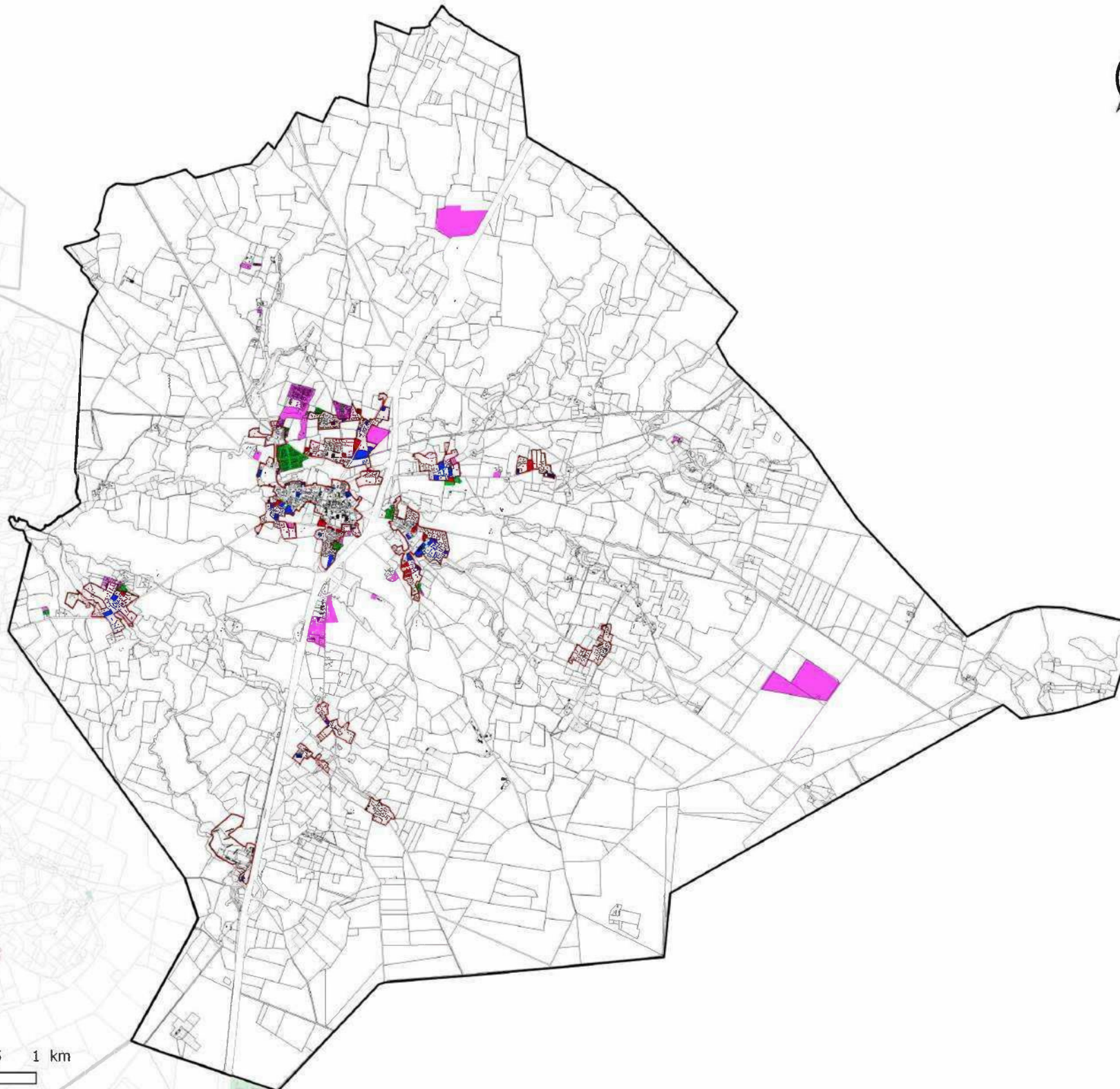
■ 2012-2018

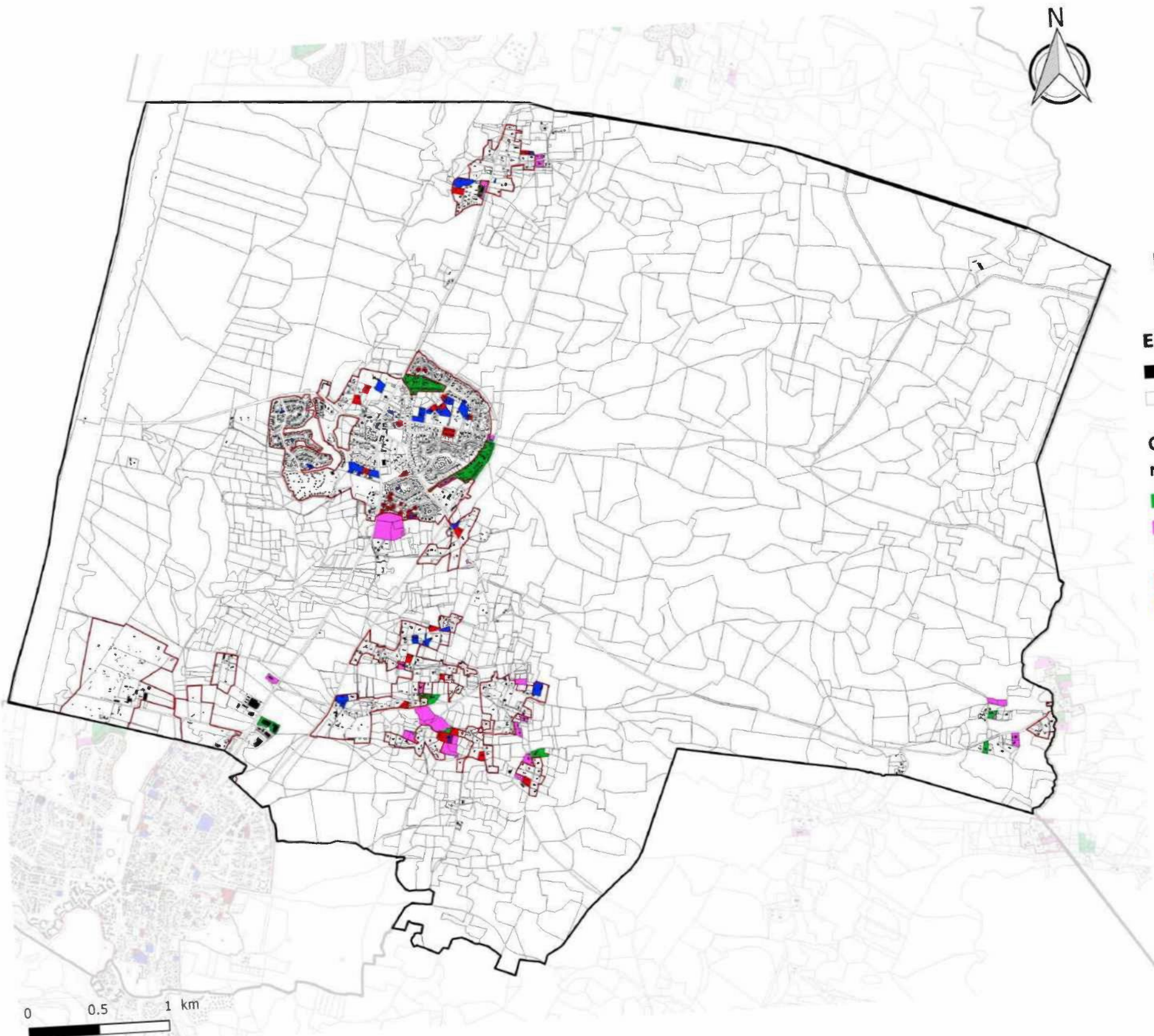
Hors NAF

■ 2006-2011

■ 2012-2018

0 0.5 1 km





MESSANGES



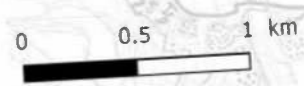
Plan de consommation foncière

Éléments de contexte

-  Bâti
-  Parcelles

Consommation foncière

- NAF**
-  2006-2011
 -  2012-2018
- Hors NAF**
-  2006-2011
 -  2012-2018






MOLIETS-ET-MAA



Plan de consommation foncière

Éléments de contexte


 Bâti

 Parcelles


Consommation foncière

NAF

 2006-2011

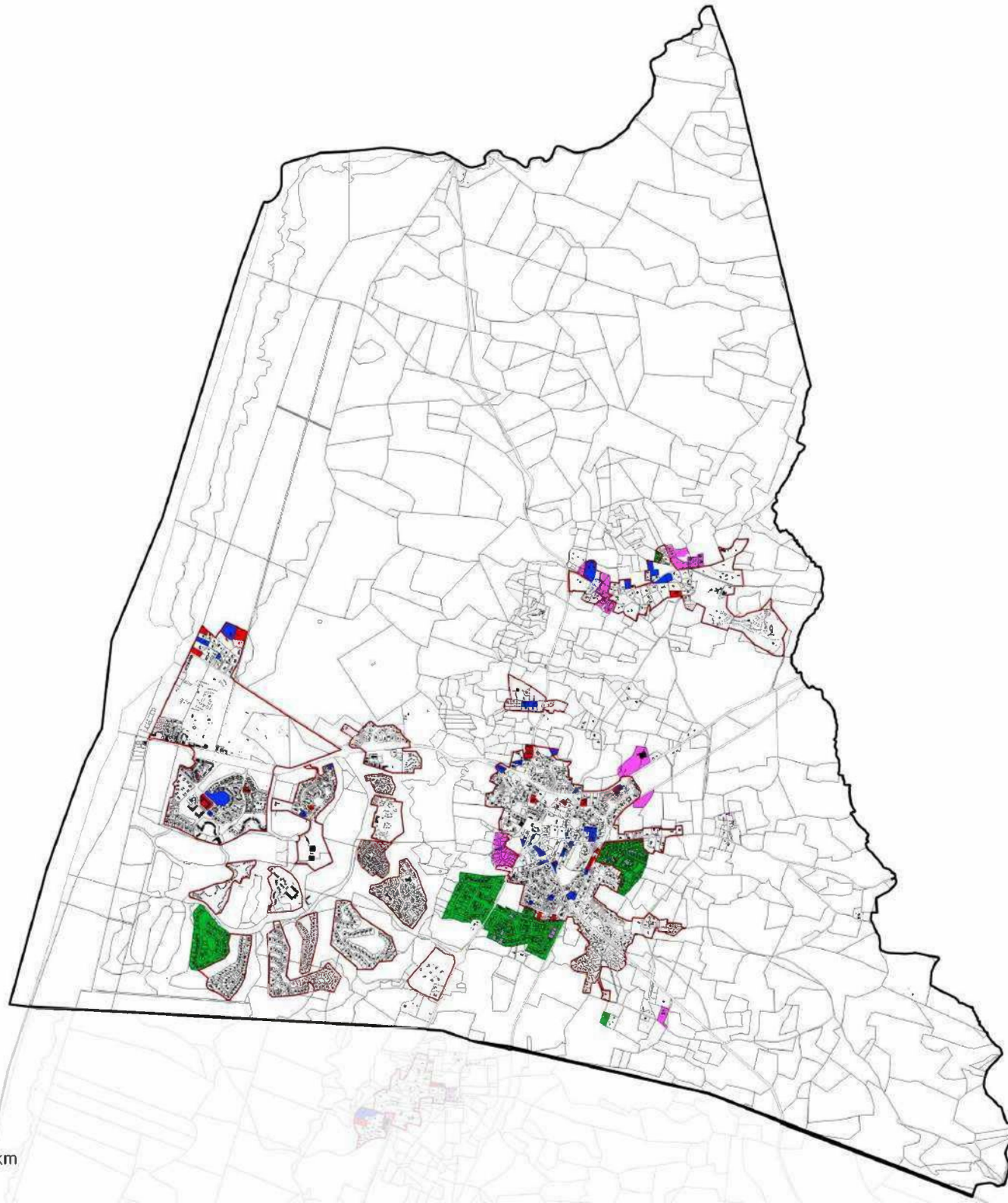
 2012-2018

Hors NAF

 2006-2011

 2012-2018

0 0.5 1 km





ORX



Plan de consommation foncière

Éléments de contexte

■ Bâti

□ Parcelles

Consommation foncière

NAF

■ 2006-2011

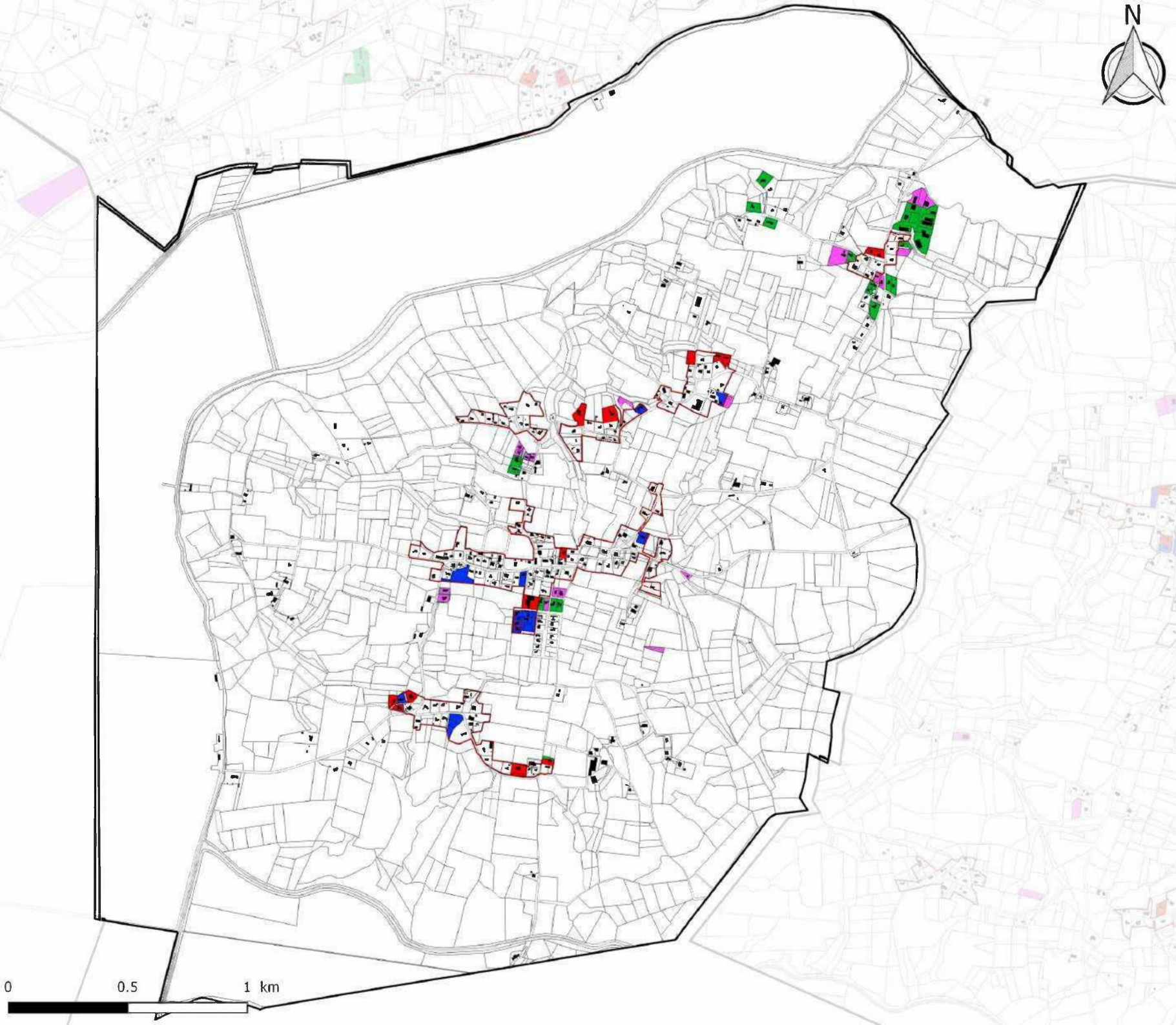
■ 2012-2018

Hors NAF

■ 2006-2011

■ 2012-2018

0 0.5 1 km





SAUBION



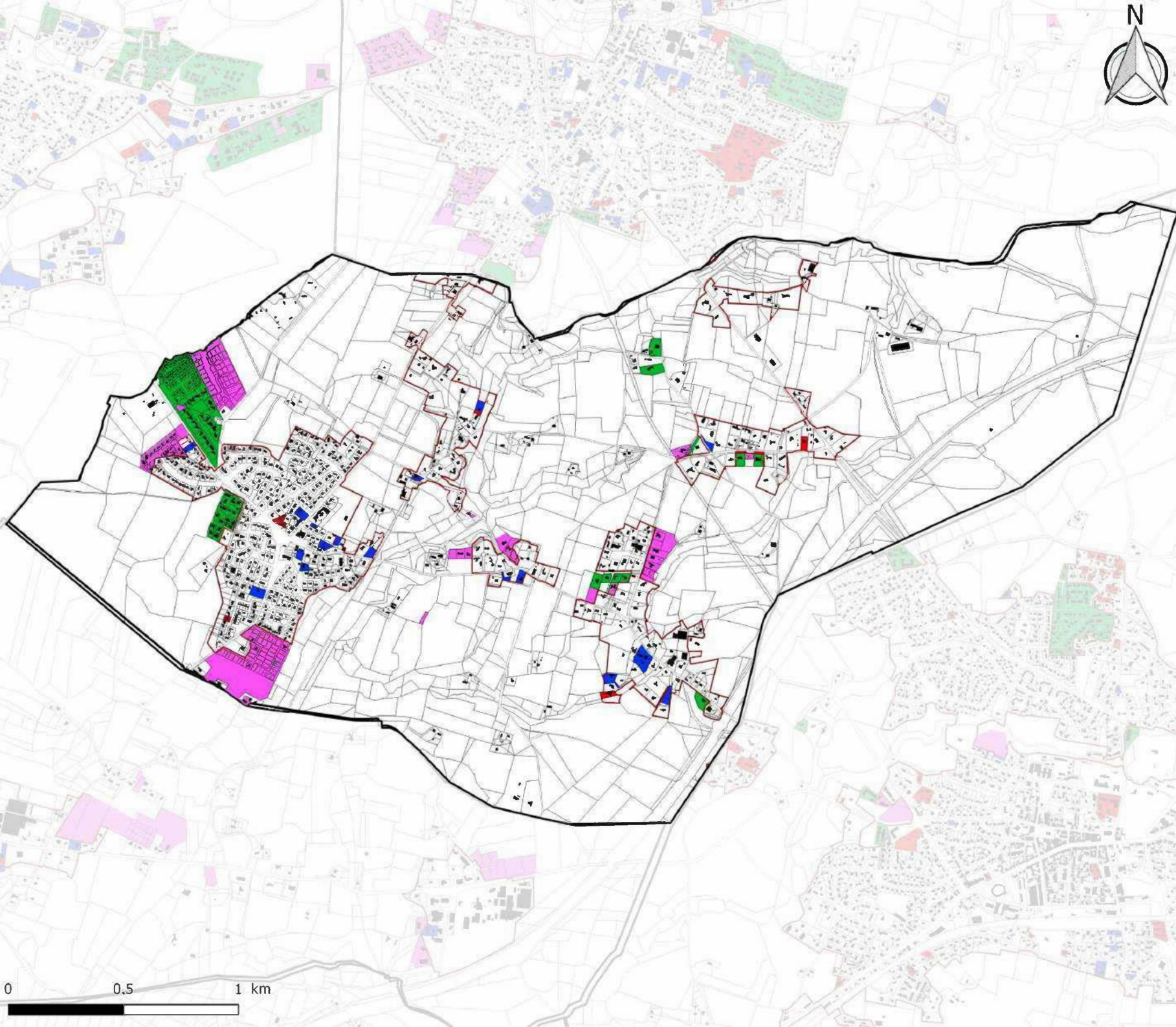

Plan de consommation foncière

Éléments de contexte

-  Bâti
-  Parcelles

Consommation foncière

- NAF**
-  2006-2011
 -  2012-2018
- Hors NAF**
-  2006-2011
 -  2012-2018



SAUBRIGUES



Plan de consommation
foncière

Éléments de contexte

-  Bâti
-  Parcelles

Consommation foncière

NAF

-  2006-2011
-  2012-2018

Hors NAF

-  2006-2011
-  2012-2018

0 0.5 1 km





SAUBUSSE



Plan de consommation
foncière

Éléments de contexte

-  Bâti
-  Parcelles


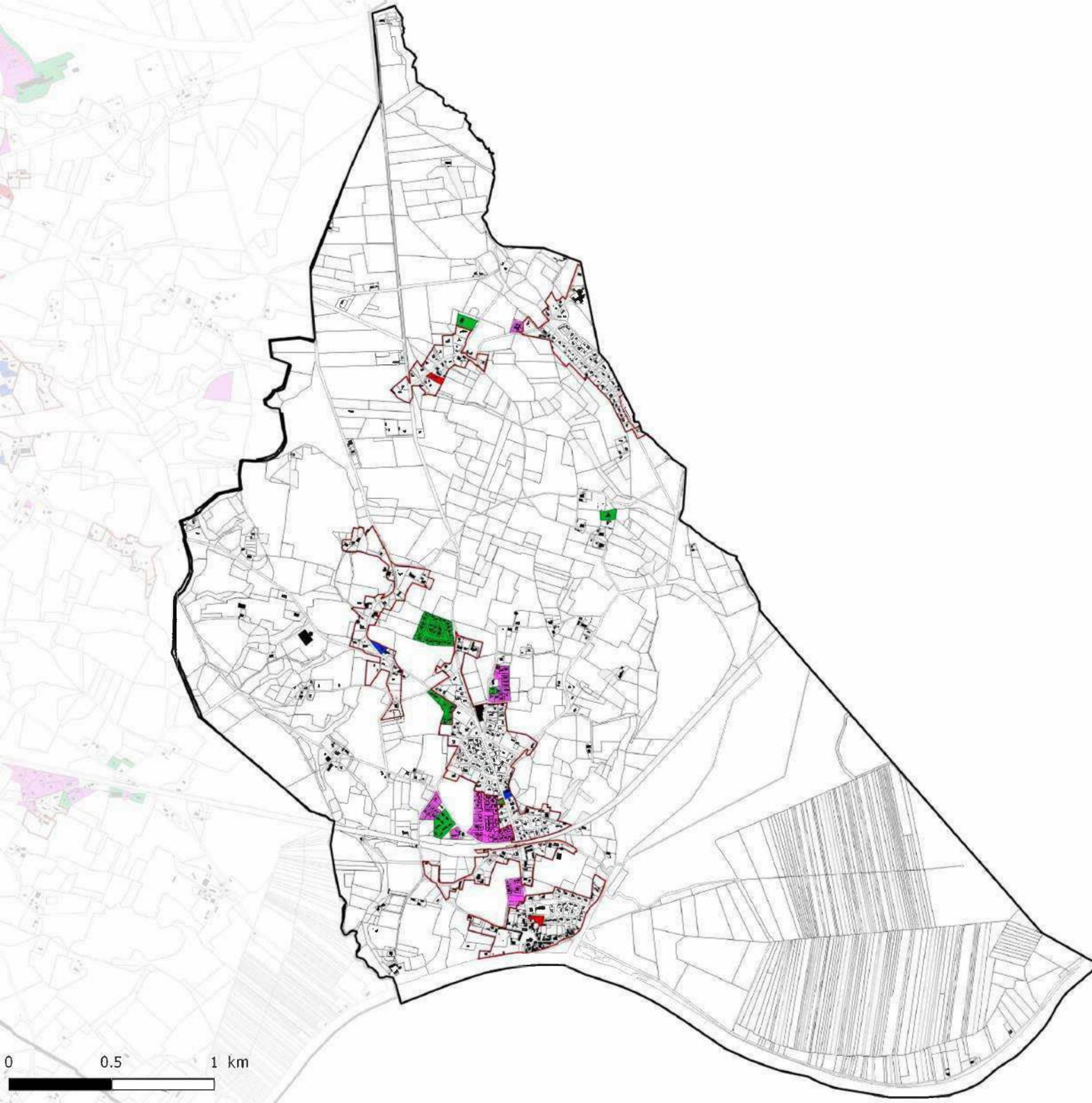
Consommation foncière

NAF

-  2006-2011
-  2012-2018

Hors NAF

-  2006-2011
-  2012-2018





SEIGNOSSE



Plan de consommation foncière

Éléments de contexte

-  Bâti
-  Parcelles

Consommation foncière

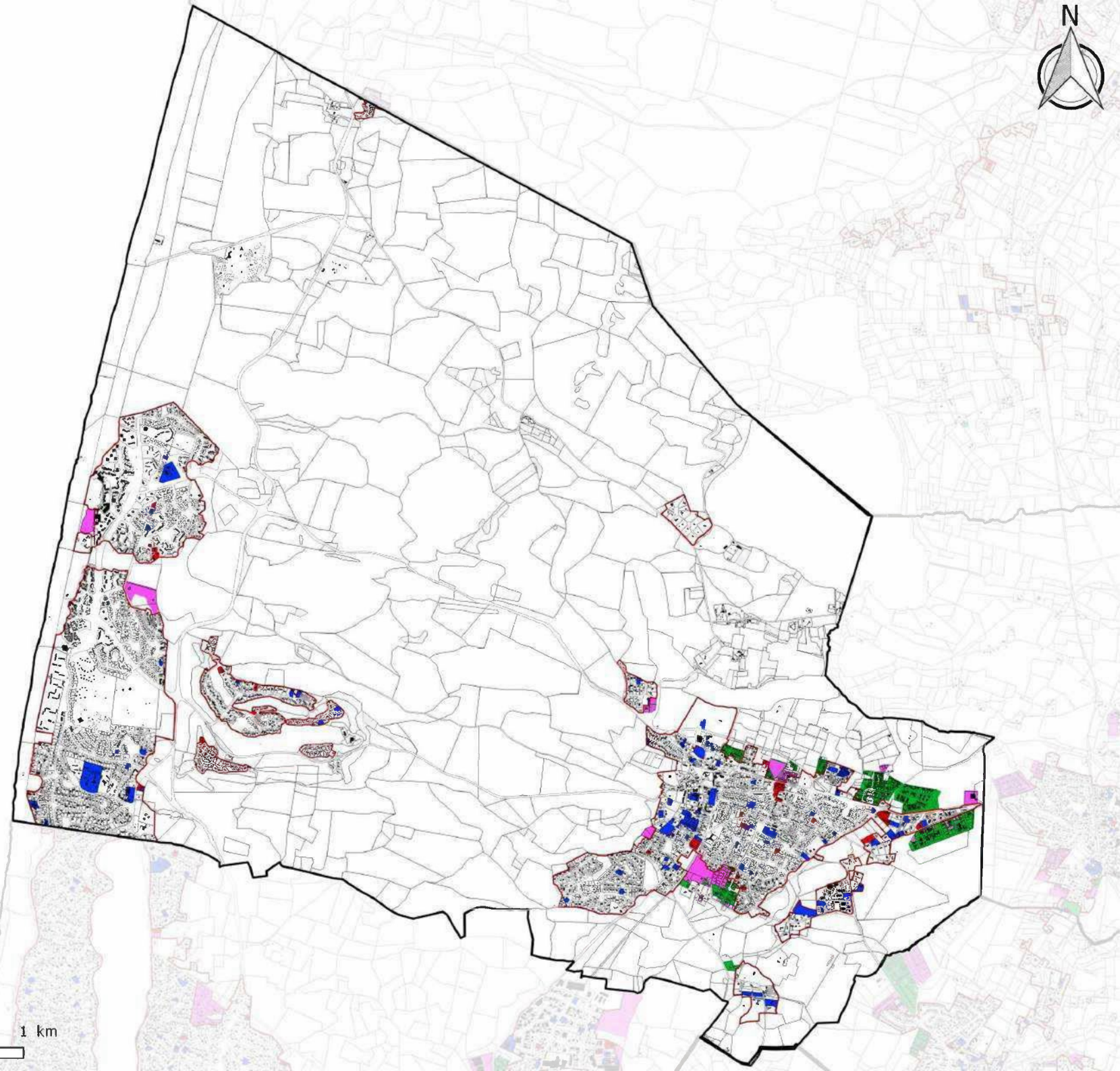

NAF

-  2006-2011
-  2012-2018

Hors NAF

-  2006-2011
-  2012-2018

0 0.5 1 km





SOORTS-HOSSEGOR



Plan de consommation foncière

Éléments de contexte

-  Bâti
-  Parcelles

Consommation foncière

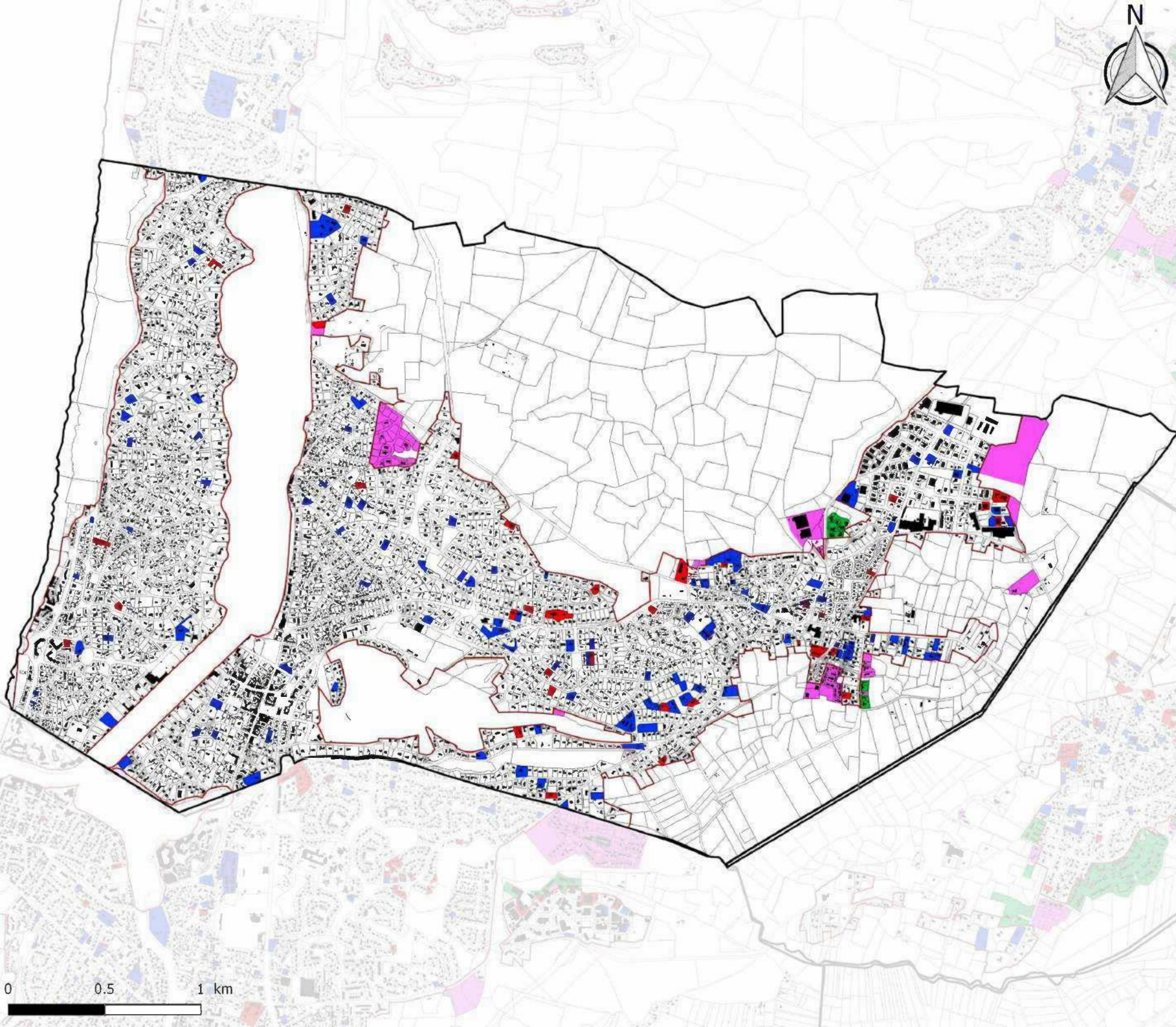
NAF

-  2006-2011
-  2012-2018

Hors NAF

-  2006-2011
-  2012-2018

0 0.5 1 km





SOUSTONS



Plan de consommation foncière

Éléments de contexte

-  Bâti
-  Parcelles

Consommation foncière

NAF

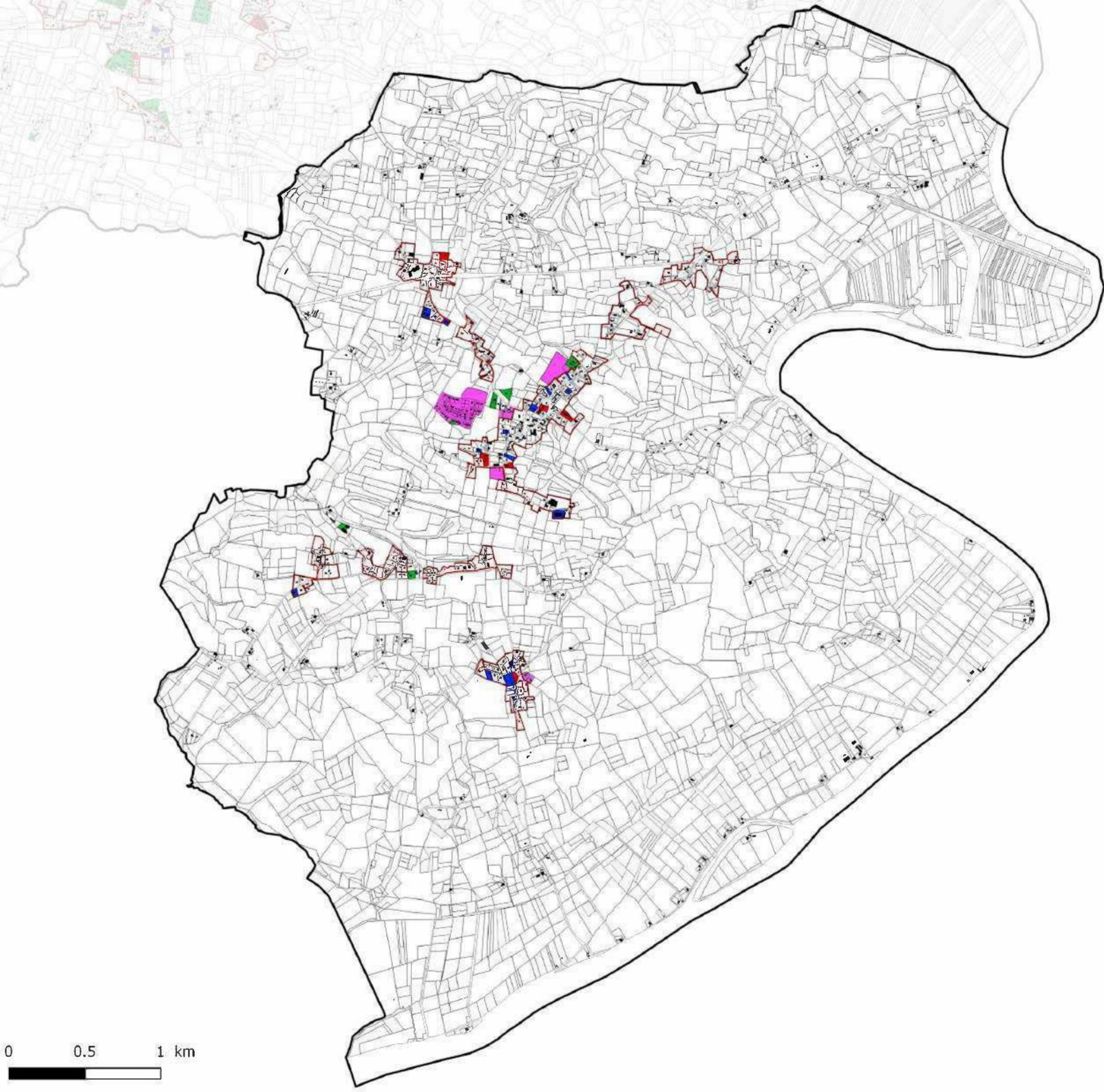
-  2006-2011
-  2012-2018

Hors NAF

-  2006-2011
-  2012-2018

0 0.5 1 km





STE-MARIE-DE-GOSSE



Plan de consommation foncière

Éléments de contexte

-  Bâti
-  Parcelles

Consommation foncière

NAF

-  2006-2011
-  2012-2018

Hors NAF

-  2006-2011
-  2012-2018

0 0.5 1 km





ST-GEOURS-MAREMNE



Plan de consommation foncière

Éléments de contexte

-  Bâti
-  Parcelles

Consommation foncière

NAF

-  2006-2011
-  2012-2018

Hors NAF

-  2006-2011
-  2012-2018

0 0.5 1 km





ST-JEAN-DE-MARSACQ



Plan de consommation foncière

Éléments de contexte

■ Bâti

□ Parcelles

Consommation foncière

NAF

■ 2006-2011

■ 2012-2018

Hors NAF

■ 2006-2011

■ 2012-2018

0 0.5 1 km





ST-MARTIN-DE-HINX



Plan de consommation
foncière

Éléments de contexte

■ Bâti

□ Parcelles

Consommation foncière

NAF

■ 2006-2011

■ 2012-2018

Hors NAF

■ 2006-2011

■ 2012-2018

0 0.5 1 km





ST-VINCENT-DE-TYROSSE



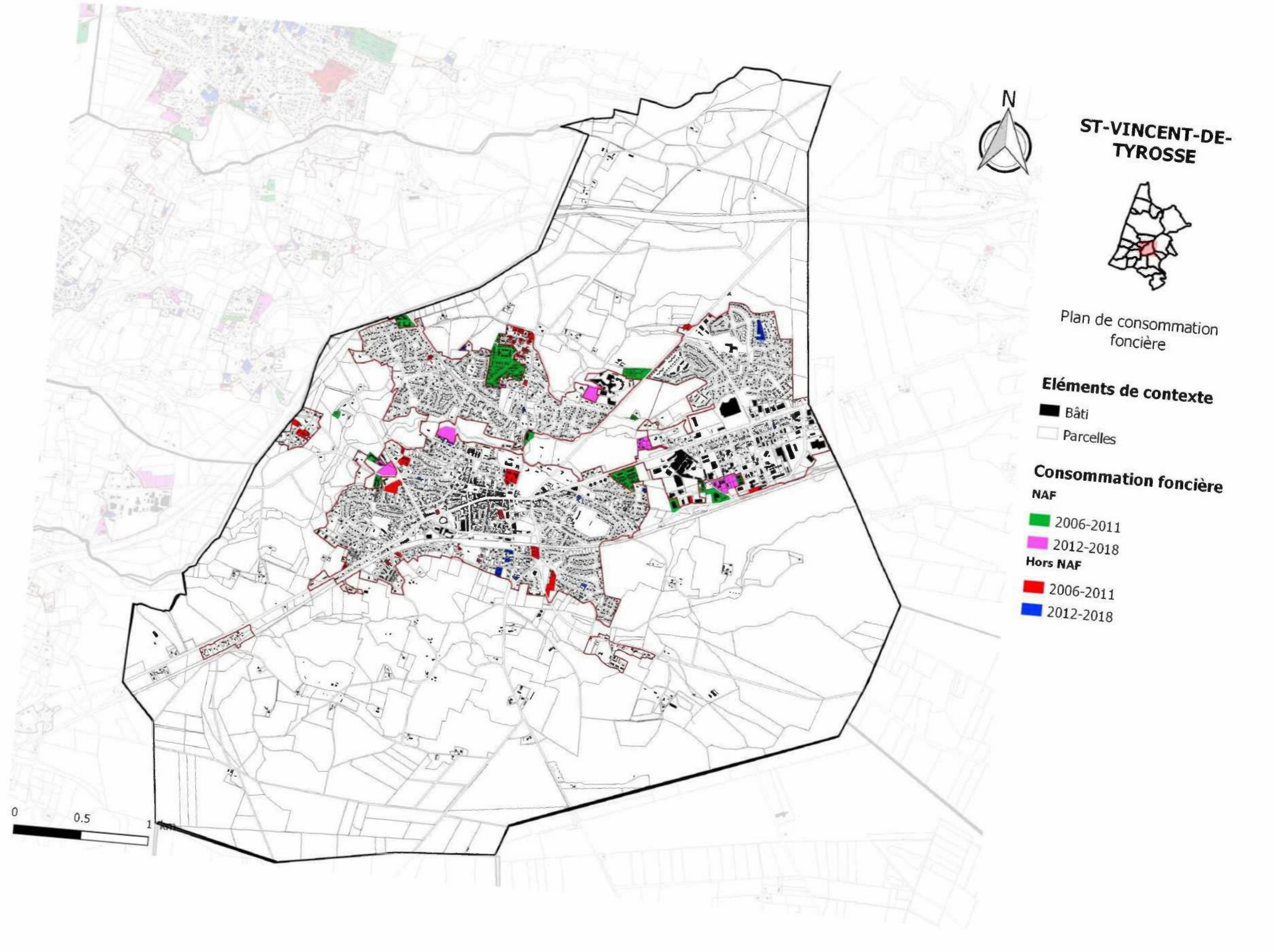

Plan de consommation foncière

Éléments de contexte

- Bâti
- Parcelles

Consommation foncière

- NAF
- 2006-2011
 - 2012-2018
- Hors NAF
- 2006-2011
 - 2012-2018





TOSSE



Plan de consommation
foncière

Éléments de contexte

- Bâti
- Parcelles

Consommation foncière

NAF

- 2006-2011
- 2012-2018

Hors NAF

- 2006-2011
- 2012-2018

0 0,5 1 km



VIEUX BOUCAU-LES-BAINS



Plan de consommation foncière

Éléments de contexte

■ Bâti

□ Parcelles

Consommation foncière

NAF

■ 2006-2011

■ 2012-2018

Hors NAF

■ 2006-2011

■ 2012-2018

